

CONFERENZA DI SERVIZI
(ex art. 14 della Legge n. 241/1990 e ss.mm.ii.)

OGGETTO

***P1178 Sostituzione e/o integrazione della rete idrica e fognaria a servizio degli insediamenti turistici Sciale delle rondinelle, Sciale degli Zingari, Scalo dei Saraceni ed Ippocampo
Comune di Manfredonia
Progetto definitivo***

VERBALE SEDUTA DEL 27.05.2021

Premesso che

- Con nota prot. n. 12857 del 25/02/2021, Acquedotto Pugliese ha chiesto alla Autorità Idrica Pugliese di indire conferenza di servizi, ai sensi dell'art. 14 e seguenti della legge 241/90, in merito progettazione definitiva in oggetto;
- Questa Autorità con nota prot. n. 1024 del 03/03/2021 indiceva la Conferenza di Servizi, convocando in modalità telematica, in data 26/03/2021, la prima riunione;
- Con nota AIP prot. n. 1686 del 30/03/2021, veniva trasmesso il verbale della prima riunione e, convocata la seconda in data 27/04/2021;
- Con nota AIP prot. n. 2356 del 03/05/2021, veniva trasmesso il verbale della seconda riunione e, convocata la terza, in data odierna, invitando i seguenti Enti/Aziende:

Ente / Azienda	Estremi parere
Regione Puglia Dipartimento Agricoltura, sviluppo rurale, ambientale, Sezione risorse idriche	
Regione Puglia Dipartimento Mobilità qualità urbana, paesaggio, Sezione Autorizzazioni Ambientali	
Regione Puglia Dipartimento Risorse finanziarie e strumentali Servizio Demanio e patrimonio	
Comune di Manfredonia	
Provincia di Foggia	
Ministero Beni e Attività Culturali Segretariato Regionale del Ministero dei Beni e delle Attività culturali e del turismo per la Puglia	
Soprintendenza archeologica Belle Arti e Paesaggio	
Autorità di Bacino Distrettuale dell'Appennino Meridionale	
Capitaneria di Porto Manfredonia	
Consorzio per la Bonifica della Capitanata	

Ente / Azienda	Estremi parere
Enel	
Telecom Italia	
Terna	

LAVORI DELLA SEDUTA

L'Autorità Idrica Pugliese, tenuto conto dei vari provvedimenti e per ultimo il Decreto Legge n. 125 del 07/10/2020 che ha prorogato lo stato di emergenza sanitaria da Covid – 19, ha indetto la presente conferenza in modalità Video conferenza sulla piattaforma ZOOM, secondo le modalità comunicate con nota protocollo n. 2356 del 03/05/2021.

Presiede la Conferenza il Direttore Amministrativo della Autorità Idrica Pugliese Dott. Cosimo Ingrosso in qualità di Responsabile del Procedimento, verbalizza con funzioni di segretario l'ing. Cecilia Passeri Responsabile Servizio III (Approvvigionamento e trasferimento risorsa idrica, reti di adduzione, serbatoi, distribuzione idrica - reti di fognature urbane – Qualità Tecnica) dell'AIP.

Preliminarmente, vengono verificate le presenze chiedendo ai partecipanti di indicare le proprie generalità, l'Ente di appartenenza, il ruolo (con eventuale delega), ed il recapito mail.

Contestualmente i partecipanti sono stati identificati dal Presidente per conoscenza personale.

All'attenzione della Conferenza, non sono pervenute deleghe.

Di seguito, i pareri/contributi già acquisiti dalla Conferenza:

Ente / Azienda	Presente	Nominativo	delega	Parere	Estremi parere
Regione Puglia Dipartimento Agricoltura, sviluppo rurale, ambientale, Servizio risorse idriche					
Regione Puglia Dipartimento Mobilità qualità urbana, paesaggio, Sezione Autorizzazioni Ambientali					
Regione Puglia Dipartimento Risorse finanziarie e strumentali Servizio Demanio e patrimonio, Servizio demanio Costiero e Portuale				X	Nota prot. n. 5000 del 12/03/2021
Comune di Manfredonia	X	Arch. Ciro Salvemini			Nota prot. n. 16726 del 19/04/2021; nota prot. n. 20207 del 10/05/2021
Provincia di Foggia					Determina n. 756/2021 del 13/05/2021.
Ministero Beni e Attività Culturali Segretariato Regionale del Ministero dei Beni e delle Attività culturali e del turismo per la Puglia					
Soprintendenza archeologica Belle Arti e Paesaggio				X	Nota prot. n. 2466 del 24/03/2021
Autorità di Bacino Distrettuale dell'Appennino Meridionale				X	nota prot. 13621 del 10/05/2021

Ente / Azienda	Presente	Nominativo	delega	Parere	Estremi parere
Capitaneria di Porto Manfredonia				X	nota prot. n. 9360 del 22/04/2021; nota prot. n.11261 del 17/05/2021
Consorzio per la Bonifica della Capitanata					
Enel					
Telecom Italia					
Terna					
Acquedotto Pugliese	X	Ing. Gelsomina CARUSO			Nota prot. n. 27308 del 23/04/2021; nota prot. n. 34645 del 24/05/2021

Il Presidente, alle ore 11.20, apre la seduta della Conferenza di Servizi, rilevando che l'Autorità Idrica Pugliese si è fatta promotrice per l'odierna Conferenza, su richiesta di AQP, ai sensi della Legge n. 164 del 11.11.2014, art. 7 comma 1 lett. h), trattandosi di intervento previsto nella pianificazione d'Ambito.

La presente Conferenza di Servizi, ai sensi dell'art.14 comma 2 della Legge 241/1990, è finalizzata ad acquisire dai Soggetti interessati, pareri, intese, concerti, nulla osta e altri atti di assenso, comunque denominati, richiesti dalle vigenti norme.

Preliminarmente e, con riferimento al quadro economico del progetto, si ricorda che AQP dichiarava nel corso della prima riunione che, lo stesso sarebbe stato oggetto di aggiornamento al prezzario regionale edizione 2019 e che avrebbe trasmesso l'aggiornamento su detto entro il termine di chiusura della Conferenza.

Rispetto A detto impegno AQP conferma che la trasmissione dell'aggiornamento avverrà entro il termine di chiusura della conferenza, al fine di recepire eventuali prescrizioni che dovessero pervenire nel corso della stessa.

Con riferimento alle aree interne ai villaggi, non interessate da esproprio, intervenuto in sede di prima riunione, il rappresentante dell'A.C. comunicava che erano in corso le operazioni di frazionamento preliminari all'individuazione delle particelle oggetto di acquisizione al patrimonio pubblico e funzionali all'attuazione del progetto in parola.

A tal riguardo l'A.C. informa la Conferenza che il tecnico incaricato sta provvedendo con le attività di ricognizione.

AIP chiedeva di verificare se le aree oggetto d'esproprio fossero tra quelle oggetto di convenzione di lottizzazione, per le quali esiste l'impegno alla cessione all'Amministrazione Comunale da parte dei privati.

L'A.C. conferma che le aree oggetto d'esproprio non rientrano tra quelle oggetto di convenzione.

Nel corso della seconda riunione, AQP e A.C. comunicavano che erano state intraprese le attività propedeutiche al frazionamento ed all'acquisizione al patrimonio comunale delle aree oggetto di realizzazione delle infrastrutture idriche e fognarie funzionali al progetto e che, tale acquisizione verrà perfezionata a valle del frazionamento.

AQP comunica altresì che le aree oggetto d'esproprio non sono mai state interessate da ulteriori opere già realizzate.

Nel corso della seduta viene chiarito che le aree oggetto esproprio non sono quelle né appartenenti alla viabilità interna dei villaggi, né quelle degli impianti di depurazione già realizzati da parte dei privati.

Le comunicazioni sono state inviate alle ditte interessate, sono decorsi i termini di tempo per la presentazione di osservazioni, non essendo pervenute osservazioni né ad AQP né, all'A.C., la stessa può procedere alla presa d'atto del progetto con apposizione del vincolo preordinato all'esproprio.

A tal riguardo, l'A.C. si riserva di comunicare la tempistica entro la prossima settimana.

AQP comunica di aver acquisito la VINCA con Determina della Provincia di Foggia n. 756/2021 del 13/05/2021.

In merito all'autorizzazione paesaggistica, il Comune di Manfredonia, con nota prot. n.20207 del 10/05/2021, comunicava quanto di seguito riportato:

in merito all'istanza acquisita al prot. com.le n° 17571 del 23.04.2021, tesa all'espletamento della procedura per il rilascio dell'autorizzazione paesaggistica – ai sensi dell'art. 146 del D. Leg.vo n° 42/2004 e ss.mm.ii. e art. 90 delle NTA del PPTR-, al fine di completare l'istruttoria per la verifica di compatibilità e la verifica delle normative d'uso dell'intervento rappresenta è necessario acquisire la sottoindicata documentazione integrativa richiesta dalla Commissione per il Paesaggio nella seduta del 27.04.2021 oltre a quella già richiesta dall'ufficio nella seduta della Conferenza di Servizi del 27.04.2021:

- *redigere una planimetria separata che riguardi la rete idrica e fognante mettendo in evidenza (colorazione in rosso) i tratti soprasuolo e quelli interrati.*
- *redazione della relazione archeologica così come richiesto dall'art. 25 del D. Leg.vo n° 50/2016 e ss.mm.ii.;*

Tenuto conto che il progetto è stato redatto il 31.01.2018 dallo studio Romanazzi-Boscia e Associati srl, l'Amministrazione Comunale chiede inoltre, di acquisire la dichiarazione redatta nelle forme dettate dal D.P.R. n° 445/2000 con la quale il tecnico di riferimento, ing. PACCAPELO Fabio, afferma che alla data di presentazione dell'istanza (23.04.2021) i contenuti dei singoli elaborati progettuali, richiamati ai paragrafi "Elenco allegati" e "Mappa dei contenuti presenti negli allegati" dell'istanza, non hanno subito variazioni ovvero sono rimasti invariati rispetto alla data di redazione del progetto (31.01.2018).

La su detta richiesta, con nota AIP prot. n. 2514 del 12/05/2021, veniva inoltrata ad AQP.

A tal riguardo, AQP, con nota prot. n. 34645 del 24/05/2021 ha trasmesso all'A.C. di Manfredonia, tutta la documentazione integrativa richiesta, disponibile al seguente link <https://we.tl/t-TXOPsYOwRF>, riferendo altresì che:

- *Dichiarazione del legale rappresentante dello Studio Romanazzi- Boscia e Associati che l'ing. Paccapelo faccia parte dello studio stesso;*
- *Elaborati integrativi al piano particellare d'esproprio, con dettaglio del tipo di opere che si andranno a realizzare nelle aree oggetto d'esproprio;*
- *Planimetria su cui sono indicate le particelle catastali su cui ricadono gli impianti di sollevamento fognari;*
- *In relazione al rendering fotografico è stato convenuto con il Dirigente del Comune di Manfredonia Ing. Giuseppe Di Tullo che verificata l'esigua ed irrisoria consistenza degli impianti di sollevamento da*

realizzare fuori terra, risultano sufficienti gli elaborati progettuali delle stesse opere già trasmessi da AQP ed in possesso dell'Organo Autorizzativo;

- Relazione sulla “Valutazione del Rischio Archeologico” corredata di allegati, per la quale è stata interessata alla compilazione la Società Cooperativa Archeologica Firenze esterna ad AQP;
- Dichiarazione del progettista che i contenuti dei singoli elaborati progettuali, richiamati ai paragrafi “Elenco allegati” e “Mappa dei contenuti presenti negli allegati” dell'istanza, non hanno subito variazioni ovvero sono rimasti invariati rispetto alla data di redazione del progetto (31.01.2018).

Intervento in sede di riunione AQP aggiunge che, entro la prossima settimana potrà essere trasmessa la relazione Archeologica completa.

Quindi il Presidente porta a conoscenza della Conferenza le comunicazioni pervenute dai seguenti Enti/Amministrazioni:

- **Capitaneria di Porto Manfredonia**, con nota prot. n. 11261 del 17/05/2021, comunica che, dalla visione del Piano particellare analitico, non vi sono aree demaniali marittime interessate dai lavori in oggetto. Comunica altresì che, eventuali aree ubicate nella fascia dei 30 metri dal demanio marittimo dovranno essere individuate a cura del proponente e per le stesse, qualora presenti, dovrà essere fornita la documentazione per l'avvio del procedimento di cui all'articolo 55 del Codice della navigazione, come da indicazioni contenute al seguente link: [http://www.guardiacostiera.gov.it/manfredonia/Pages/Rilascio-nulla-osta-ex-art.-55-c.n.-autorizzazione-all%27esecuzione-di-nuove-opere\).aspx](http://www.guardiacostiera.gov.it/manfredonia/Pages/Rilascio-nulla-osta-ex-art.-55-c.n.-autorizzazione-all%27esecuzione-di-nuove-opere).aspx).
- **Autorità di Bacino Distrettuale dell'Appennino Meridionale**, con nota prot. 13621 del 10/05/2021, esprime parere di compatibilità al Piano Stralcio per l'Assetto Idrogeologico con le seguenti prescrizioni la cui verifica è demandata al RUP:
 - ✓ sia aggiornato lo studio di compatibilità idrologica e idraulica alla luce delle perimetrazioni del PAI vigente e sia verificato che le valutazioni eseguite dai progettisti in ordine alla compatibilità con il PAI per la località Ippocampo siano estendibili anche agli altri siti interessati dai lavori e dalle perimetrazioni del PAI vigente;
 - ✓ i pozzetti della rete fognari, nei tratti interferenti con le aree soggette ad allagamento del PAI vigente, siano dotati di chiusini a tenuta stagna, in modo tale da impedire l'infiltrazione delle acque di ruscellamento superficiale e il conseguente sovraccarico della rete. I manufatti in cui è previsto l'alloggiamento dei gruppi elettrogeni a servizio degli impianti di sollevamento/rilancio siano realizzati con caratteristiche di tenuta stagna. Tutte le apparecchiature elettro-meccaniche (inclusi i quadri elettrici esterni a servizio degli impianti di rilancio e quelli a servizio degli apparecchi di controllo della pressione e misura della portata) siano idonee a non subire danni in caso di sommersa;
 - ✓ la luce dei due ponti tubo sia dimensionata per non creare interferenza con la sezione del canale attraversato e per assicurare un adeguato franco idraulico rispetto ai livelli di piena prevedibili nell'area;
 - ✓ sia prevista idonea impermeabilizzazione dei pozzetti degli impianti di sollevamento, atta a impedire, durante la fase di esercizio degli impianti, l'eventuale dispersione in falda di inquinanti. Per tale scopo vanno assunte idonee cautele anche nel corso dei lavori;
 - ✓ il ripristino degli scavi necessari alla posa delle condotte sia eseguito a regola d'arte senza arrecare modifiche alla morfologia delle aree attraversate;
 - ✓ sia ottemperati quanto previsto dalla normativa vigente (NTC 2018) in materia di fronti di scavo (verifiche agli stati limite, armature di sostegno, sicurezza delle maestranze, ecc.);

- ✓ in considerazione delle pericolosità idrauliche che si esplicano nei siti d'intervento, occorre garantire durante tutta l'esecuzione dei lavori adeguate condizioni di sicurezza delle maestranze, macchinari e materiali, tenendo anche conto delle condizioni meteorologiche ed assicurando che i lavori si svolgano senza creare, neppure temporaneamente, un ostacolo significativo al regolare deflusso delle acque.

CONCLUSIONI

Pertanto, dopo aver illustrato l'obiettivo della Conferenza ed aver condiviso a schermo il presente verbale, a seguito di esame e dibattito sulle tematiche emerse, tenuto conto delle posizioni espresse e dei pareri acquisiti, il Presidente ritiene di aggiornare la Conferenza al **21/06/2021 alle ore 11.00**, sempre in modalità telematica, al fine di poter consentire il rilascio degli ulteriori pareri e autorizzazioni da parte degli Enti interessati.

Il presente verbale, stante la modalità in Videoconferenza, viene sottoscritto dal Presidente e dal segretario in firma digitale e, da tutti gli altri partecipanti mediante firma elettronica avanzata, mezzo Acrobat Adobe Sign, usando l'autenticazione a più fattori (email indicata in sede di conferenza e password **27052021**) per garantire una maggiore sicurezza.

L'Autorità Idrica Pugliese, dopo aver verificato la sottoscrizione di tutti i partecipanti, provvederà a trasmettere copia del presente Verbale della Conferenza di Servizi a tutti i Soggetti invitati.

L'Autorità Idrica Pugliese ne darà pubblicazione sul proprio sito WEB nella sezione dedicata.

La seduta termina alle ore 12.25.

Il Presidente
dott. Cosimo INGROSSO
Documento firmato digitalmente

Il Segretario verbalizzante
ing. Cecilia PASSERI
Documento firmato digitalmente

ALLEGATI :

- Allegato 1: Foglio Firme;
- Allegato 2: nota prot. n. 20207 del 10/05/2021 di Manfredonia;
- Allegato 3: Capitaneria di Porto Manfredonia, nota prot. n.11261 del 17/05/2021;
- Allegato 4: nota AIP prot. n. 2514 del 12/05/2021;
- Allegato 5: nota AQP prot. n. 34645 del 24/05/2021
- Allegato 6: nota Autorità di Bacino Distrettuale dell'Appennino Meridionale, prot. n. 13261 del 10/05/2021;
- Allegato 7: Determina della Provincia di Foggia n. 756/2021 del 13/05/2021.

FIRME DI APPROVAZIONE DEL VERBALE DELLA CONFERENZA DI SERVIZI SUL PROGETTO

P1178 Sostituzione e/o integrazione della rete idrica e fognaria a servizio degli insediamenti turistici Sciale delle rondinelle, Sciale degli Zingari, Scalo dei Saraceni ed Ippocampo Comune di Manfredonia
Progetto definitivo
SEDUTA DEL 27/05/2021

Nome e Cognome	Ente / Azienda	Ruolo (eventuale delega)	Mail	Telefono	Firma
Ciro Salvemini	Comune Manfredonia	Capo Servizio pianificazione	c.salvemini@comune.manfredonia.fg.it ; cirasalvemini@gmail.com	3479355930	 <small>Ciro Salvemini (27/May/2021 15:27 GMT+2)</small>
Rosario Spione	Acquedotto Pugliese	Coord. progettazione	r.spione@aqp.it	3356586927	 <small>Rosario Spione (27/May/2021 15:29 GMT+2)</small>
Marco D'Innella	Acquedotto Pugliese	Responsabile STO AV/FG	m.dinnella@aqp.it	3492355197	 <small>Marco D'Innella (27/May/2021 15:31 GMT+2)</small>
Gelsomina Caruso	Acquedotto Pugliese	RUP Intervento	g.caruso@aqp.it	3666645714	 <small>Gelsomina Caruso (27/May/2021 16:01 GMT+2)</small>
Francesca Lanfrancotti	Acquedotto Pugliese	Ufficio Espropri	f.lanfrancotti@aqp.it		 <small>Francesca Lanfrancotti (27/May/2021 20:21 GMT+2)</small>
Giovanni Boscia	RTP Studio RBA	Progettista	g.boscia@studiorba.it	3357307696	 <small>Giovanni Francesco Boscia (27/May/2021 22:54 GMT+2)</small>
Angela Mannarini	Autorità Idrica Pugliese	Ufficio espropri	a.mannarini@autoritaidrica.puglia.it		 <small>Angela Mannarini (28/May/2021 08:44 GMT+2)</small>
Massimiliano Bellomo	Autorità Idrica Pugliese	Istruttore tecnico direttivo	m.bellomo@autoritaidrica.puglia.it		 <small>Massimiliano Bellomo (28/May/2021 08:51 GMT+2)</small>
Cecilia Passeri	Autorità Idrica Pugliese	Responsabile Servizio Reti	c.passeri@autoritaidrica.puglia.it		
Cosimo F. Ingrosso	Autorità Idrica Pugliese	Direttore Amministrativo	c.ingrosso@autoritaidrica.puglia.it		

Viale Borsellino e Falcone, n. 2 70125 - Bari

Tel. 080.9641401 - Fax 080.9641430 - PEC protocollo@pec.autoritaidrica.puglia.it - Mail: segreteria@autoritaidrica.puglia.it











P1178_Manfredonia_Verbale Seduta_27-05-2021

Rapporto di audit finale


2021-05-28

Creato il:	2021-05-27
Da:	Cosimo Francesco Ingrosso (tecnico@autoritaidrica.puglia.it)
Stato:	Firmato
ID transazione:	CBJCHBCAABAA4fY0p6a9bR9e1i_Dd2zRW1Gs_SZVZi3U

Cronologia di "P1178_Manfredonia_Verbale Seduta_27-05-2021"

-  Documento creato da Cosimo Francesco Ingrosso (tecnico@autoritaidrica.puglia.it)
2021-05-27 - 11.14.20 GMT- Indirizzo IP: 87.19.73.15
-  Documento inviato per e-mail a Ciro Salvemini (ciroasalvemini@gmail.com) per la firma
2021-05-27 - 11.15.09 GMT
-  E-mail visualizzata da Ciro Salvemini (ciroasalvemini@gmail.com)
2021-05-27 - 11.44.13 GMT- Indirizzo IP: 66.249.81.217
-  Ciro Salvemini (ciroasalvemini@gmail.com) ha immesso una password valida
2021-05-27 - 13.23.51 GMT
-  Documento firmato elettronicamente da Ciro Salvemini (ciroasalvemini@gmail.com)
Data firma: 2021-05-27 - 13.27.12 GMT - Origine ora: server- Indirizzo IP: 151.72.197.63
-  Documento inviato per e-mail a Rosario Spione (r.spione@aqp.it) per la firma
2021-05-27 - 13.27.15 GMT
-  E-mail visualizzata da Rosario Spione (r.spione@aqp.it)
2021-05-27 - 13.28.14 GMT- Indirizzo IP: 92.223.245.251
-  Rosario Spione (r.spione@aqp.it) ha immesso una password valida
2021-05-27 - 13.28.29 GMT
-  Documento firmato elettronicamente da Rosario Spione (r.spione@aqp.it)
Data firma: 2021-05-27 - 13.29.43 GMT - Origine ora: server- Indirizzo IP: 92.223.245.251
-  Documento inviato per e-mail a Marco D'Innella (m.dinnella@aqp.it) per la firma
2021-05-27 - 13.29.44 GMT

-  E-mail visualizzata da Marco D'Innella (m.dinnella@aqp.it)
2021-05-27 - 13.30.30 GMT - Indirizzo IP: 92.223.245.251
-  Marco D'Innella (m.dinnella@aqp.it) ha immesso una password valida
2021-05-27 - 13.30.39 GMT
-  Documento firmato elettronicamente da Marco D'Innella (m.dinnella@aqp.it)
Data firma: 2021-05-27 - 13.31.38 GMT - Origine ora: server- Indirizzo IP: 92.223.245.251
-  Documento inviato per e-mail a Gelsomina Caruso (g.caruso@aqp.it) per la firma
2021-05-27 - 13.31.40 GMT
-  E-mail visualizzata da Gelsomina Caruso (g.caruso@aqp.it)
2021-05-27 - 13.55.46 GMT - Indirizzo IP: 5.168.253.141
-  Gelsomina Caruso (g.caruso@aqp.it) ha immesso una password valida
2021-05-27 - 14.00.33 GMT
-  Documento firmato elettronicamente da Gelsomina Caruso (g.caruso@aqp.it)
Data firma: 2021-05-27 - 14.01.15 GMT - Origine ora: server- Indirizzo IP: 92.223.245.250
-  Documento inviato per e-mail a Francesca Lanfrancotti (f.lanfrancotti@aqp.it) per la firma
2021-05-27 - 14.01.16 GMT
-  E-mail visualizzata da Francesca Lanfrancotti (f.lanfrancotti@aqp.it)
2021-05-27 - 18.17.50 GMT - Indirizzo IP: 92.223.245.250
-  Francesca Lanfrancotti (f.lanfrancotti@aqp.it) ha immesso una password valida
2021-05-27 - 18.19.56 GMT
-  Documento firmato elettronicamente da Francesca Lanfrancotti (f.lanfrancotti@aqp.it)
Data firma: 2021-05-27 - 18.21.14 GMT - Origine ora: server- Indirizzo IP: 92.223.245.250
-  Documento inviato per e-mail a Giovanni Francesco Boscia (g.boscia@studiorba.it) per la firma
2021-05-27 - 18.21.16 GMT
-  E-mail visualizzata da Giovanni Francesco Boscia (g.boscia@studiorba.it)
2021-05-27 - 20.52.20 GMT - Indirizzo IP: 93.44.95.76
-  Giovanni Francesco Boscia (g.boscia@studiorba.it) ha immesso una password valida
2021-05-27 - 20.52.49 GMT
-  Documento firmato elettronicamente da Giovanni Francesco Boscia (g.boscia@studiorba.it)
Data firma: 2021-05-27 - 20.54.08 GMT - Origine ora: server- Indirizzo IP: 93.44.95.76
-  Documento inviato per e-mail a Angela Mannarini (a.mannarini@autoritaidrica.puglia.it) per la firma
2021-05-27 - 20.54.09 GMT

 E-mail visualizzata da Angela Mannarini (a.mannarini@autoritaidrica.puglia.it)

2021-05-28 - 6.43.45 GMT - Indirizzo IP: 2.42.192.74

 Angela Mannarini (a.mannarini@autoritaidrica.puglia.it) ha immesso una password valida

2021-05-28 - 6.44.00 GMT

 Documento firmato elettronicamente da Angela Mannarini (a.mannarini@autoritaidrica.puglia.it)

Data firma: 2021-05-28 - 6.44.25 GMT - Origine ora: server- Indirizzo IP: 2.42.192.74

 Documento inviato per e-mail a Massimiliano Bellomo (m.bellomo@autoritaidrica.puglia.it) per la firma


2021-05-28 - 6.44.27 GMT

 E-mail visualizzata da Massimiliano Bellomo (m.bellomo@autoritaidrica.puglia.it)


2021-05-28 - 6.49.23 GMT - Indirizzo IP: 87.19.73.15

 Massimiliano Bellomo (m.bellomo@autoritaidrica.puglia.it) ha immesso una password valida

2021-05-28 - 6.50.16 GMT

 Documento firmato elettronicamente da Massimiliano Bellomo (m.bellomo@autoritaidrica.puglia.it)

Data firma: 2021-05-28 - 6.51.18 GMT - Origine ora: server- Indirizzo IP: 87.19.73.15

 Accordo completato.

2021-05-28 - 6.51.18 GMT