

CONFERENZA DI SERVIZI

(ex art. 14 della Legge n. 241/1990 e ss.mm.ii.)

**OGGETTO: Progetto di fattibilità tecnica ed economica “Acquedotto del Fortore, Locone ed Ofanto – Opere di interconnessione Secondo Lotto: Condotta dalla vasca di Canosa al serbatoio di Foggia – I stralcio funzionale.”
Rev. 00 di MAR/18 (Codice AQP: P1292)**

Indizione della Conferenza di Servizi Preliminare in forma simultanea e in modalità sincrona e Convocazione di riunione con nota AIP prot. n. 1884 del 09.04.2018.

VERBALE DEL 15 MAGGIO 2018

In data 15 maggio 2018, alle ore 10.40, presso gli Uffici dell’Autorità Idrica Pugliese in Bari, si aprono i lavori della Conferenza di Servizi, in prima riunione, indetta e convocata con nota AIP prot. n. 1884 del 09.04.2018, ex art. 14 della Legge n. 241/1990 e s.m.i., relativa al progetto di fattibilità tecnica ed economica per le Opere di interconnessione dell’acquedotto del Fortore, Locone ed Ofanto - Secondo Lotto: Condotta dalla vasca di Canosa al serbatoio di Foggia – I stralcio funzionale. (Cod. AQP P1292)


PREMESSO CHE

- l’indizione e convocazione dell’odierna Conferenza di Servizi ha fatto seguito alla richiesta di AQP S.p.A., con nota n. 33210 del 27/03/2018, acquisita al protocollo AIP n. 1784 del 03/04/2018, di indizione di conferenza di servizi ai sensi dell’art. 158-bis del D. Lgs.n°152/2006 e s.m.i. e dell’art. 14 co. 3 della Legge n. 241/1990 e s.m.i.;
- l’AIP con nota prot. n. 1884 del 09.04.2018 ha pertanto indetto e convocato la Conferenza di Servizi Preliminare in forma simultanea e in modalità sincrona ai sensi dell’art. 14 comma 3 della Legge n. 241/1990 e s.m.i. e dell’art. 14-bis comma 7 della suddetta Legge, dandone comunicazione agli Enti/Amministrazioni e Gestori di servizi direttamente interessati dai lavori in oggetto;
- l’odierna Conferenza di Servizi è presieduta dal Dott. Cosimo Ingrosso, Dirigente Amministrativo dell’Autorità Idrica Pugliese, giusta Determinazione Dirigenziale AIP n. 64

del 07.04.2016, con la quale il Direttore Generale ha disposto la “Nomina del dirigente responsabile per la convocazione e la tenuta delle conferenze dei servizi di cui al D. Legge 133/2014, convertito in Legge 164/2014”;


- che all’odierna Conferenza di Servizi, sono risultati presenti (come da Allegato n. 01 – Foglio Presenze), ovvero assenti, i seguenti rappresentanti di Amministrazioni ed Enti convocati:

ENTE	PRESENTE	ASSENTE	PARERE RILASCIATO
Comune di Canosa	X		X
Comune di Carapelle		X	
Comune di Cerignola		X	
Comune di Foggia		X	
Comune di Orta Nova		X	
Comune di San Ferdinando di Puglia		X	
Comune di Troia		X	
Ministero della Difesa - 10° Reparto Infrastrutture di Napoli per il centro, sud e isole - Ufficio B.C.M.		X	
Aeronautica Militare - Comando 3 ^a Regione Aerea di Bari		X	
Ministero dell'Ambiente e della Tutela del Territorio e del Mare - Direzione Generale per le Valutazioni e le Autorizzazioni Ambientali		X	
Ministero dell'Ambiente e della Tutela del Territorio e del Mare - Commissione Tecnica di Verifica dell'Impatto Ambientale VIA e VAS		X	
Ministero delle Infrastrutture e dei Trasporti - Dipartimento per le Infrastrutture, i Sistemi Informativi e Statistici - Direzione generale per la Vigilanza sulle Concessioni Autostradali		X	
Ministero delle Infrastrutture e dei Trasporti - Dipartimento per le Infrastrutture, i Sistemi Informativi e Statistici - Ufficio Ispettivo Territoriale di Roma		X	X
Autostrade per l'Italia S.p.A.		X	
Autostrade per l'Italia S.p.A. - Direzione 8° Tronco		X	
Segretario Regionale del Ministero dei Beni e delle Attività Culturali e del Turismo per la Puglia		X	X
Soprintendenza Archeologia, Belle Arti e Paesaggio per le Province di Barletta-Andria-Trani e Foggia		X	
Regione Puglia - Dipartimento Agricoltura, Sviluppo rurale e Tutela dell'ambiente		X	
Regione Puglia - Dipartimento Agricoltura, Sviluppo rurale e Tutela dell'ambiente - Sezione Agricoltura - Servizio Provinciale dell'Agricoltura Bari		X	X



Regione Puglia - Dipartimento Agricoltura, Sviluppo rurale e Tutela dell'ambiente - Sezione Agricoltura - Servizio Provinciale dell'Agricoltura Foggia	X	X
Regione Puglia - Dipartimento Agricoltura, Sviluppo rurale e Tutela dell'ambiente - Sezione Foreste	X	
Regione Puglia - Assessorato all'Ecologia - Commissione tecnica per la tutela degli alberi monumentali	X	
Regione Puglia - Dipartimento Mobilità, Qualità urbana, Opere pubbliche e Paesaggio	X	
Regione Puglia - Dipartimento Mobilità, Qualità urbana, Opere pubbliche e Paesaggio - Sezione Ecologia - Servizio VIA e VINCA	X	
Regione Puglia - Dipartimento Mobilità, Qualità urbana, Opere pubbliche e Paesaggio - Sezione Ciclo Rifiuti e Bonifica - Servizio Attività Estrattive	X	X
Regione Puglia - Dipartimento Mobilità, Qualità urbana, Opere pubbliche e Paesaggio - Sezione Assetto del Territorio - Servizio Parchi	X	
Regione Puglia - Dipartimento Mobilità, Qualità urbana, Opere pubbliche e Paesaggio - Sezione Assetto del Territorio - Servizio Attuazione Pianificazione Paesaggistica	X	
Regione Puglia - Dipartimento Mobilità, Qualità urbana, Opere pubbliche e Paesaggio - Sezione Lavori Pubblici - Servizio Coordinamento Strutture Tecnico Provinciali Bari/Foggia	X	
Regione Puglia - Dipartimento Sviluppo economico, Innovazione, Istruzione, Formazione e Lavoro	X	
Regione Puglia - Dipartimento Sviluppo economico, Innovazione, Istruzione, Formazione e Lavoro - Sezione Energie Rinnovabili, Reti ed Efficienza energetica - Servizio Energie Rinnovabili e Reti	X	
Regione Puglia - Dipartimento Risorse finanziarie e strumentali, Personale e Organizzazione	X	
Regione Puglia - Dipartimento Risorse finanziarie e strumentali, Personale e Organizzazione - Sezione Demanio e Patrimonio - Servizio Parchi Tratturi	X	
Regione Puglia - Agenzia Regionale Attività Irrighe e Forestali	X	
Provincia di Foggia	X	
Provincia di Foggia - Settore LL.PP. e Infrastrutture	X	
Provincia di Foggia - Ufficio Ambiente	X	
Provincia di Barletta-Andria-Trani	X	
Provincia di Barletta-Andria-Trani - 5° Settore Infrastrutture, Viabilità, Trasporti, Concessioni, Espropriazioni e Lavori Pubblici	X	





Provincia di Barletta-Andria-Trani - 6° Settore Polizia Provinciale - Protezione Civile, Agricoltura e Aziende Agricole			X
Provincia di Barletta-Andria-Trani - 7° Settore Urbanistica, Assetto del Territorio, PTCP, Paesaggio, Genio Civile e Difesa del Suolo			X
Provincia di Barletta-Andria-Trani - Servizio Gestione Provvisoria Parco Regionale "Fiume Ofanto"			X
Ente Parco Naturale Regionale "Bosco Incoronata"			X
Ente per lo Sviluppo dell'Irrigazione e la Trasformazione Fondiaria in Puglia, Lucania ed Irpinia (E.I.P.L.I.)			X
Agenzia Regionale Protezione Ambientale Puglia (A.R.P.A.)			X
Consorzio di Bonifica Terre d'Apulia			X
Consorzio di Bonifica della Capitanata	X		
ASL BAT - Dipartimento Prevenzione	X		
ASL FOGGIA - Dipartimento Prevenzione			X
Autorità di Distretto dell'Appennino Meridionale			X
Autorità di Bacino della Puglia			X
ANAS S.p.A. - Coordinamento Territoriale Adriatica			X
Rete Ferroviaria Italiana S.p.A. - Direzione Territoriale Produzione Napoli			X
Rete Ferroviaria Italiana S.p.A. - Direzione Territoriale Produzione Bari			X
TERNA S.p.A. Rete Italia - Direzione Territoriale Centro Sud			X
Enel Distribuzione S.p.A.			X
Telecom Italia S.p.A.			X
FASTWEB			X
Sorgenia Puglia S.p.A.			X
SNAM Rete GAS S.p.A.			X
Gas Natural Distribuzione Italia S.p.A. — Nedgia			X
Zi Rete Gas S.p.A.			X
Italgas — Distretto sud			X
AQP S.p.A. - Direzione Generale			X
AQP S.p.A. - Ingegneria — Vettori e Approvvigionamento			X
AQP S.p.A. - Ufficio Espropri			X
Regione Puglia — Sezione Risorse Idriche			
Regione Puglia — Sezione Lavori Pubblici			



Il Presidente apre la seduta della Conferenza di Servizi, richiamando preliminarmente che gli elaborati progettuali relativi al progetto di fattibilità tecnica ed economica di cui trattasi, come trasmessi da AQP S.p.A. in allegato alla richiamata nota n. 33210/2018 sono stati resi disponibili per prenderne visione all'indirizzo WEB dell'Autorità:



<http://www.aip.gov.it/images/FTP/P1292.zip>

Il Presidente dà lettura dei documenti pervenuti all'Autorità a riscontro della nota n. 1884/2018, che si allegano al presente Verbale per formarne parte integrante e che si intendono qui integralmente riportate:

- Allegato n° 02: nota prot. CTVA.REGISTRO UFFICIALE.U.0001363.09-04-2018 della Commissione Tecnica di Verifica dell'Impatto Ambientale – VIA e VAS del Ministero dell'Ambiente e della Tutela del Territorio e del Mare, acquisita al prot. AIP n. 1900 del 10.04.2018; con cui è stata trasmessa la nota AIP prot. n. 1884/2018 alla Direzione Generale per le Valutazioni e le Autorizzazioni Ambientali dello stesso Ministero;
- Allegato n° 03: nota prot. ASPI/RM/2018/0008667/EU 13/04/2018 di Autostrade per l'Italia, acquisita al prot AIP 1977 del 13.04.2018; con cui è stata comunicata l'assenza alla seduta di Conferenza e l'impossibilità a scaricare i file relativi alla documentazione progettuale;
- Allegato n° 04: nota prot. 4226/2018 del 13.04.2018 del Segretario Regionale per la Puglia del Ministero dei Beni e delle Attività Culturali e del Turismo, acquisita il pari data al prot. AIP 1987; con cui è stato chiarito *"che la competenza a partecipare al procedimento in parole... è in capo alla Soprintendenza Archeologica, belle arti e paesaggio per le provincie di Barletta-Andria-Trani e Foggia"*;
- Allegato n° 05: delega della ASL BAT – Dipartimento Prevenzione, acquisita al prot. AIP n. 1991 del 13.04.2018;
- Allegato n° 06: nota DVA.REGISTRO UFFICIALE.U.0008821.16-04-2018 della Direzione Generale per le Valutazioni e le Autorizzazioni Ambientali del Ministero dell'Ambiente e della Tutela del Territorio e del Mare, acquisita al prot. AIP n. 2013 del 17.04.2018; con cui è stato rappresentato *"che ad oggi non risulta pervenuta a questa Direzione alcuna istanza da parte del soggetto proponente AQP S.p.A."*;
- Allegato n° 07: nota prot. n. 5358 del 17.04.2018 della Regione Puglia – Dipartimento Mobilità, Qualità Urbana, Opere Pubbliche e Paesaggio - Sezione Ciclo dei Rifiuti e Bonifica – Servizio Attività Estrattive, acquisita in pari data al prot. AIP n. 2028; con cui è stato espresso *"Nulla Osta, ai soli fini minerari"*;
- Allegato n° 08: nota prot. AIP n. 2128 del 24.04.2018; con cui sono state trasmesse ad AQP le note del Ministero dell'Ambiente e della Tutela del Territorio e del Mare (Rif. Allegato 02

e 06) ed è stato chiesto ad AQP di dare riscontro in merito alle considerazioni del MATTM ivi contenute;

- Allegato n° 09: nota prot. n. 21938 del 20.04.2018 della Regione Puglia - Dipartimento Agricoltura, Sviluppo Rurale e Tutela Ambientale - Sezione Coordinamento dei Servizi Territoriali - Servizio Territoriale di Foggia, acquisita al prot. AIP n. 2155 del 26.04.2018; con cui è stato comunicato che *“il tracciato della condotta di progetto, ... , nella provincia di competenza, NON E' assoggettato alla tutela del R.D.L. 3267/1923... Restano comunque ferme su tutto il territorio regionale le competenze del Servizio Territoriale per ciò che attiene il Regolamento Regionale n. 19/2017 in materia di tagli sia boschivi che di piante singole, ove se ne presentasse la necessità.”*;
- Allegato n° 10: nota prot. M_INF SVCA.REGISTRO UFFICIALE.U.0009030.27-04-2018 del Ministero delle Infrastrutture e dei Trasporti - Dipartimento per le Infrastrutture, i Sistemi Informativi e Statistici - Ufficio Ispettivo Territoriale di Roma, acquisito in pari data al prot. AIP n. 2175; con cui è stato ritenuto che *“il progetto di fattibilità presentato oggetto della presente Conferenza di Servizi, sia meritevole di approvazione con le seguenti condizioni:*
 - *Siano eliminate le particella catastali a vocazione demaniale, dal piano particellare di esproprio. Al riguardo l'uso di dette particelle potrà essere autorizzato con specifico atto convenzionale, a titolo oneroso, da sottoporre all'esame di questo Ministero e della Società Autostrade per l'Italia S.p.A., ai sensi degli artt. 25, 26 e 27 del D. L.vo n. 285 del 30/04/1992.*
 - *Che sia redatto adeguato approfondimento progettuale corredato dei particolari costruttivi e realizzazione, che definiscono in maniera esaustiva la natura e le geometrie delle opere proposte in fascia di rispetto autostradale e nel sedime di proprietà. Tale progetto dovrà essere allegato alla proposta di convenzione di cui al punto precedente, per la necessaria autorizzazione.”*;
- Allegato n° 11: nota prot. RFI-DPR-DTP_NA ING/A001 1/P/2018/0002975 del 09.05.2018 di Rete Ferroviaria Italiana S.p.A. – Direzione Produzione – Direzione Territoriale Produzione Napoli – S.O. Ingegneria, acquisita in pari data al prot. AIP n. 2327; con cui è stato espresso, per quanto di competenza, *“parere di massima favorevole alla fattibilità*

dell'intervento relativo all'attraversamento della sede ferroviaria previsto al Km. 13+615 circa della linea Foggia-Napoli.

Si ritiene di evidenziare che ogni definitiva autorizzazione, da parte di questa Direzione Territoriale Produzione Napoli – S.O. Ingegneria è subordinata alla presentazione e all'esame del progetto esecutivo delle opere soggette alle interferenze con gli impianti ferroviari di cui ai vincoli del DM 137 del 04/04/2014 e del DPR 753/80.”;

- *Allegato n° 11: nota prot. 26543 del 14.05.2018 della Regione Puglia - Dipartimento Agricoltura, Sviluppo rurale e Tutela dell'ambiente – Sezione Coordinamento Servizi Territoriali – Servizio Territoriale BA-BAT, acquisita al prot. AIP n. 2403 del 15.05.2018; con cui è stato comunicato che il Servizio “potrà pronunciarsi definitivamente, per quanto concerne l'abbattimento di piante di olivo, il parere sul vincolo idrogeologico e il taglio boschivo, solo dopo avere effettuato gli accertamenti in campo ed acquisito tutta la documentazione atta a comprovare la mancanza di vincoli”;*
- *Allegato n° 12: nota prot. 5395 del 15.05.2018 dell'Autorità di bacino Distrettuale dell'Appennino Meridionale – Sede Puglia, acquisita in pari data al prot AIP n. 2410; con cui è stato espresso “parere preliminare di compatibilità degli interventi in oggetto con il P.A.I. Tuttavia, la successiva fase progettuale (progetto definitivo), rispetto alla quale verrà formulato il parere definitivo vincolante da parte di questa Autorità, e di cui si richiede acquisizione integrale, dovrà tenere conto anche delle perimetrazioni in corso di approvazione, adottate in sede CIP con Delibera n. 6/2017, e dovrà, inoltre, essere adeguata a quanto di seguito elencato:*
 - *Dovrà essere prodotto uno studio di compatibilità idrologica ed idraulica che verifichi le condizioni di sicurezza idraulica dei manufatti a farsi soggetti N.T.A. del P.A.I., ovvero, per le sezioni in cui la condotta interseca il reticolo idrografico dovrà essere valutata l'erosione del fondo alveo per portate relative ad eventi di piena con tempo di ritorno di 200 anni, al fine di stabilire la quota ottimale di posa della condotta. Lo studio dovrà altresì individuare l'impronta al suolo della piena bicentennale;*
 - *Con riferimento alle succitate intersezioni della condotta con il reticolo idrografico, le opere previste non dovranno in alcun caso creare alcuna modifica della sezione di deflusso. A tal fine si necessità che, nel caso di attraversamento degli impluvi in sub-*

- alvea tramite trincea, si dovrà provvedere al ripristino delle condizioni ante operam degli alvei, assicurando eventualmente a mezzo di idoneo rivestimento, per un tratto sufficientemente esteso dell'asta interessata, la protezione da fenomeni erosivi indotti anche dalla modifica delle caratteristiche geomeccaniche dell'area di intervento;*
- *Si dovranno produrre elaborati grafici in idonea scala che evidenzino il tracciato delle opere rispetto al reticolo idrografico ponendo attenzione a specificare le caratteristiche progettuali costruttive e modalità di esecuzione per ogni singola intersezione; in particolare dovranno essere rappresentate in modo dettagliato le sezioni di attraversamento riproducendo la reale geometria del corso d'acqua nella specifica sezione, le formazioni geologiche attraversate, la quota di posa della condotta rispetto al fondo alveo, eventuali protezioni antierosive da realizzare in alveo e protezioni delle condotte dei deflussi in sub-alveo;*
 - *In corrispondenza degli attraversamenti dei corsi d'acqua i pozzetti di spinta e arrivo che saranno realizzati per la posa in opera della condotta con la tecnica no-dig dovranno essere posizionati all'esterno delle sezioni di deflusso.*

In rapporto all'assetto geomorfologico della aree PG1 agli approfondimenti necessari sull'assetto attraversale:

- *dovrà essere prodotto uno studio di compatibilità geologica e geotecnica che analizzi compiutamente, rispetto al tracciato e ai singoli manufatti dell'intervento, gli effetti degli stessi nella stabilità dei versanti interessati, In particolare dovranno essere analizzati, sulla base dei modelli geologico e geotecnici desunti da specifiche indagini, gli aspetti relativi alle modificazioni dei carichi indotti sia dalle opere sia dai materiali movimentati. Lo studio dovrà essere corredato da: cartografia tematica di dettaglio (carta geologica, carta geomorfologica, carta inventario fenomeni franosi, carta idrogeologica; ecc.), in scala 1/5.00 o superiore, estesa all'intero ambito geomorfologico all'interno del quale si localizzano gli interventi ed entro cui possono innescarsi ed evolvere eventuali dissesti (sistema crinale-pendio-fondovalle locale); idonee indagini geognostiche in sito; da sezioni geologico-tecnhie, relative allo stato di fatto e di progetto, oggettivate da sufficienti indagini geognostiche*

opportunamente distribuite lungo il pendio, dalle quali si evincano i rapporti tra gli interventi di progetto ed i luoghi oltre che l'andamento della falda ove presente."

- Allegato n° 13: nota prot. 4090 del 15.05.2018 della Soprintendenza Archeologica, Belle Arti e Paesaggio per le province di Barletta-Andria-Trani e Foggia, acquisita in pari data al prot AIP n. 2413; con cui è stato comunicato che *"si rende necessario, ai sensi del già richiamato art. 25 del D.Lgs. 50/2016, che nell'ambito della progettazione definitiva venga predisposto apposito progetto di assistenza e di scavo archeologico, per il quale questo Ufficio resta in attesa della convocazione di apposito tavolo tecnico con codesta Amministrazione appaltante, al fine di definire le direttive del progetto dei lavori archeologici e disciplinare le forme di coordinamento e di collaborazione con il ns. Responsabile del procedimento."*

Il Presidente ha quindi invitato i rappresentanti di AQP S.p.A. ad illustrare il progetto e a riferire di eventuali ulteriori pareri e/o prescrizioni acquisiti da Enti/Amministratori e Gestori di Servizi.

Il Responsabile del Procedimento di AQP, Ing. Massimo PELLEGRINI provvede come richiesto ad illustrare il progetto.

AQP auspica la massima partecipazione di tutti gli Enti invitati ad esprimersi in questa fase progettuale in modo da poter giungere ad una progettazione definitiva senza ulteriori prescrizioni.

Inoltre, con riferimento alle considerazioni del Ministero dell'Ambiente e della Tutela del Territorio e del Mare relative alla procedura di verifica di assoggettabilità alla Valutazione di Impatto Ambientale, AQP rappresenta che la presente Conferenza di Servizi è stata richiesta ai sensi dell'art. 14 co. 3 del D.Lgs. 241/1990 e s.m.i ai fini di ottenere le condizioni per ottenere, alla loro presentazione, i necessari pareri, intese, concerti, nulla osta, autorizzazioni, concessioni o altri atti di assenso. In fase di progettazione definitiva si procederà con la formulazione di una specifica istanza di VIA.

La Conferenza prosegue con l'acquisizione delle osservazioni e/o prescrizioni, sul progetto di fattibilità in oggetto, da adempiere nella fase di progettazione definitiva, presentate dai partecipanti durante la seduta e che vengono allegate al presente Verbale, per formarne parte integrante, come segue.

Il Comune di Canosa di Puglia esprime parere di massima favorevole, fatti salvi gli aspetti urbanistici e paesaggistici che potranno emergere dopo che si provvederà ad integrare il progetto di fattibilità tecnico ed economica con la rappresentazione grafica delle previsioni progettuali su base PUG, strumento urbanistico vigente per il comune di Canosa di Puglia. Il parere definitivo potrà essere espresso dopo tale integrazione e in occasione di livello progettuale di maggiore dettaglio.

AQP si impegna a riscontrare alle richieste del Comune di Canosa di Puglia in tempi utili ai fini del procedimento.

Il Consorzio di Bonifica della Capitanata consegna n. 2 CD contenenti elaborati relativi alle interferenze fra le opere di competenza (adduttori e settoriali) e le opere di progetto. Il Consorzio stesso si impegna a trasmettere le prescrizioni tecniche rappresentate in data odierna e le interferenze con le condotte distrettuali di competenza ricadenti nel comprensorio irriguo Sinistra Ofanto, tramite successiva nota via PEC.

La ASL BAT - Dipartimento Prevenzione si impegna a trasmettere le prescrizioni tecniche rappresentate in data odierna tramite successiva nota via PEC.

Pertanto, dopo esame e dibattito sulle tematiche emerse, tenuto conto delle posizioni espresse, della documentazione acquisita durante la seduta e delle risultanze cui la Conferenza è pervenuta, il Presidente ritiene di dover sospendere la Conferenza di Servizi-per approfondire le questioni emerse durante i lavori e sopra riportate, al fine di consentire un'ulteriore possibilità di esprimere le proprie determinazioni agli Enti/Amministrazioni e Gestori di Servizi invitati, che finora non hanno rappresentato il parere richiesto ai fini della CdS nelle modalità previste ex lege.

Ai fini delle successive determinazioni, il Presidente rinvia i lavori della odierna Conferenza di Servizi alla 2° seduta di CdS da tenersi il 22 giugno p.v., alle ore 10.30, data che sarà comunque formalmente confermata dall'AIP con espressa convocazione che, fatte salve eventuali nuove circostanze intervenute, costituirà riunione conclusiva dei lavori, ai sensi dell'art. 14-bis comma 7.

L'Autorità Idrica Pugliese provvederà a trasmettere copia del presente Verbale della Conferenza di Servizi a tutti i Soggetti invitati di cui alla convocazione con nota AIP n. 1884 del 09.04.2018 e successive comunicazioni.


L'Autorità Idrica Pugliese ne darà pubblicazione sul proprio sito WEB nella sezione Amministrazione Trasparente.

La seduta odierna è conclusa alle ore 12.15.

Bari, 15 maggio 2018

Letto, approvato e sottoscritto come segue.


I PARTECIPANTI:



Handwritten signatures of participants on a dotted line background.

IL SEGRETARIO

Ing. Sallustio LAGATTOLLA



Handwritten signature of Ing. Sallustio LAGATTOLLA.

II PRESIDENTE

Dott. Cosimo INGROSSO



Handwritten signature of Dott. Cosimo INGROSSO.

Handwritten signature: *W. J. ...*

Handwritten mark: *[Symbol]*

Handwritten initials: *W. J.*

Handwritten initials: *[Symbol]*

Handwritten initials: *[Symbol]*

Handwritten mark: *[Symbol]*