

**CONFERENZA DI SERVIZI**  
(ex art. 14 e seguenti della Legge n. 241/1990 e ss.mm.ii.)

**OGGETTO**

**“P1292 - Progetto definitivo - “Acquedotto del Fortore, Locone e Ofanto-Opere di interconnessione - Il Lotto: condotta dall’opera di disconnessione di Canosa al serbatoio di Foggia”**”

**VERBALE DEL 11.10.2022**

**Premesso che**

- Con nota prot. n. 41575 del 29/06/2022, Acquedotto Pugliese ha chiesto alla Autorità Idrica Pugliese di indire conferenza di servizi decisoria, ai sensi dell’art. 14 e seguenti della legge 241/90, in merito al progetto definitivo riguardante le opere in oggetto;
- L’Autorità Idrica Pugliese con nota prot. n. 3876 del 06-07-2022 ha indetto la conferenza di servizi sulla progettazione “Acquedotto del Fortore, Locone e Ofanto-Opere di interconnessione - Il Lotto: condotta dall’opera di disconnessione di Canosa al serbatoio di Foggia”).”, convocando la prima riunione in data 02.08, in modalità telematica;
- Con successiva nota prot. AIP n. 4603 del 31-08-2022 è stato trasmesso il Verbale del 02.08 e convocata la seconda riunione in modalità telematica in data 13.09;
- Con successiva nota prot. AIP n. 5050 del 22-09-2022 è stato trasmesso il Verbale del 13.09 e convocata la terza riunione in modalità telematica in data 11.10;
- In ultimo, con nota prot. AIP n. n. 5501 del 17-10-2022 è stato trasmesso il Verbale del 11.10 e convocata la quarta riunione in modalità telematica in data odierna, invitando i seguenti Enti/Aziende:

<b>Ente / Azienda</b>
Ministero della Difesa - 10° Reparto Infrastrutture di Napoli per il centro, sud e isole - Ufficio B.C.M.
Ministero delle Infrastrutture e dei Trasporti - Dipartimento per le Infrastrutture, i Sistemi Informativi e Statistici - Direzione generale per la Vigilanza sulle Concessioni Autostradali
Ministero delle Infrastrutture e dei Trasporti – Dipartimento per le Infrastrutture, i Sistemi Informativi e Statistici - Ufficio Ispettivo Territoriale di Roma
Aeronautica Militare - Comando 3 <sup>a</sup> Regione Aerea di Bari
Regione Puglia - Dipartimento agricoltura, Sviluppo rurale ed ambientale - Sezione Coordinamento dei servizi territoriali Servizio Territoriale BA-BAT
Regione Puglia - Dipartimento agricoltura, Sviluppo rurale ed ambientale - Sezione Coordinamento dei servizi territoriali Servizio Territoriale FG
Regione Puglia - Dipartimento agricoltura, Sviluppo rurale ed ambientale - Sezione Gestione Sostenibile e Tutela delle Risorse Forestali e Naturali - Servizio Risorse Foresta
Regione Puglia - Assessorato all’Ambiente - Commissione tecnica per la tutela degli alberi monumentali
Regione Puglia - Dipartimento Ambiente, Paesaggio e Qualità urbana - Servizio Risorse finanziarie

1/12

Ogni riproduzione su supporto cartaceo costituisce una copia del documento elettronico originale firmato digitalmente e conservato presso Credemtel Spa ai sensi della normativa vigente.

<b>Ente / Azienda</b>
Regione Puglia - Dipartimento Ambiente, Paesaggio e Qualità urbana - Sezione Autorizzazioni Ambientali - Servizio VIA/VINCA
Regione Puglia - Dipartimento Ambiente, Paesaggio e Qualità urbana - Sezione Ciclo Rifiuti e Bonifiche - Servizio Attività Estrattive
Regione Puglia - Dipartimento Ambiente, Paesaggio e Qualità urbana - Sezione Tutela e Valorizzazione del Paesaggio - Servizio Parchi e Tutela della Biodiversità
Regione Puglia - Dipartimento Sviluppo economico - Sezione Transizione Energetica - Servizio Energia e Fonti Alternative e Rinnovabili
Regione Puglia - Dipartimento Bilancio, Affari Generali ed Infrastrutture - Sezione Demanio e Patrimonio - Servizio Amministrazione beni del demanio armentizio, ONC e Riforma
Regione Puglia - Agenzia Regionale Attività Irrigue e Forestali
Autorità di Distretto dell'Appennino Meridionale - Autorità di Bacino della Puglia
Provincia di Barletta-Andria-Trani - Servizio Gestione Provvisoria Parco Regionale "Fiume Ofanto"
Ente Parco Naturale Regionale "Bosco Incoronata"
Provincia di Barletta-Andria-Trani - 3° AREA
Provincia di Barletta-Andria-Trani - 2° AREA -
Provincia di Foggia - LL.PP. e Infrastrutture - Settore Viabilità - Settore Ambiente
Comune di Foggia
Comune di Troia
Comune di Carapelle
Comune di Orta Nova
Comune di Cerignola
Comune di San Ferdinando di Puglia
Comune di Canosa
Ente per lo Sviluppo dell'Irrigazione e la Trasformazione Fondiaria in Puglia, Lucania ed Irpinia (E.I.P.L.I.)
Consorzio di Bonifica Terre d'Apulia
Consorzio per la Bonifica della Capitanat
ASL BT
ASL FOGGIA

Ente / Azienda
Rete Ferroviaria Italiana SpA
TERNA SpA Rete Italia
Enel Distribuzione SpA
Telecom Italia SpA
FASTWEB
Sorgenia Puglia S.p.A.
SNAM Rete GAS S.p.A
Gas Natural Distribuzione Italia SpA – Nedgia
2i Rete Gas SpA
Italgas – Distretto sud
ANAS SpA
Autostrade per l'Italia S.p.A.
Agenzia Regionale Protezione Ambientale Puglia (A.R.P.A.)
AQP S.p.A.

## LAVORI DELLA SEDUTA

L'Autorità Idrica Pugliese ha indetto la presente conferenza in modalità Video conferenza sulla piattaforma ZOOM, secondo le modalità comunicate con nota protocollo n. 5501 del 17-10-2022.

Presiede la Conferenza il Direttore Amministrativo della Autorità Idrica Pugliese Dott. Cosimo Ingrosso in qualità di Responsabile del Procedimento, verbalizza con funzioni di segretario l'ing. Cecilia Passeri, Responsabile Servizio IV (Approvvigionamento e trasferimento risorsa idrica, reti di adduzione, serbatoi, distribuzione idrica - reti di fognature urbane – Qualità Tecnica) dell'AIP.

Preliminarmente, vengono verificate le presenze chiedendo ai partecipanti di indicare le proprie generalità, l'Ente di appartenenza, il ruolo (con eventuale delega), ed il recapito mail. Contestualmente i partecipanti sono stati riconosciuti per conoscenza personale.

Di seguito, i pareri/contributi già acquisiti dalla Conferenza:

Ente / Azienda	Presente	Nominativo	Delega	Parere	Estremi parere
Ministero della Difesa - 10° Reparto Infrastrutture di Napoli per il centro, sud e isole - Ufficio B.C.M.				X	prot. n. 12225 del 25/07/2022

3/12

Ogni riproduzione su supporto cartaceo costituisce una copia del documento elettronico originale firmato digitalmente e conservato presso Credemtel Spa ai sensi della normativa vigente.

Ente / Azienda	Presente	Nominativo	Delega	Parere	Estremi parere
Ministero delle Infrastrutture e dei Trasporti - Dipartimento per le Infrastrutture, i Sistemi Informativi e Statistici - Direzione generale per la Vigilanza sulle Concessioni Autostradali					
Ministero delle Infrastrutture e dei Trasporti - Dipartimento per le Infrastrutture, i Sistemi Informativi e Statistici - Ufficio Ispettivo Territoriale di Roma				X	prot. n. 20121 del 02.08.2022
Aeronautica Militare - Comando 3 <sup>a</sup> Regione Aerea di Bari					
Regione Puglia - Dipartimento agricoltura, Sviluppo rurale ed ambientale - Sezione Coordinamento dei servizi territoriali Servizio Territoriale BA-BAT				x	Prot. r_puglia/AOO_180-29/09/2022/0063352
Regione Puglia - Dipartimento agricoltura, Sviluppo rurale ed ambientale - Sezione Coordinamento dei servizi territoriali Servizio Territoriale FG					
Regione Puglia - Dipartimento agricoltura, Sviluppo rurale ed ambientale - Sezione Gestione Sostenibile e Tutela delle Risorse Forestali e Naturali - Servizio Risorse Foresta					
Regione Puglia - Assessorato all'Ambiente - Commissione tecnica per la tutela degli alberi monumentali					
Regione Puglia - Dipartimento Ambiente, Paesaggio e Qualità urbana - Servizio Risorse finanziarie					
Regione Puglia - Dipartimento Ambiente, Paesaggio e Qualità urbana - Sezione Autorizzazioni Ambientali - Servizio VIA/VINCA					
Regione Puglia - Dipartimento Ambiente, Paesaggio e Qualità urbana - Sezione Ciclo Rifiuti e Bonifiche - Servizio Attività Estrattive					
Regione Puglia - Dipartimento Ambiente, Paesaggio e Qualità urbana - Sezione Tutela e Valorizzazione del Paesaggio - Servizio Parchi e Tutela della Biodiversità					
Regione Puglia - Dipartimento Sviluppo economico - Sezione Transizione Energetica - Servizio Energia e Fonti Alternative e Rinnovabili					
Regione Puglia - Dipartimento Bilancio, Affari Generali ed Infrastrutture - Sezione Demanio e Patrimonio - Servizio Amministrazione beni del demanio armentizio, ONC e Riforma				x	Prot. n. 12008 del 08/09/2022
Regione Puglia - Agenzia Regionale Attività Irrighe e Forestali					
Autorità di Distretto dell'Appennino Meridionale - Autorità di Bacino della Puglia				X	prot. 21371 del 04-08-2022
Provincia di Barletta-Andria-Trani - Servizio Gestione Provvisoria Parco Regionale "Fiume Ofanto"					
Ente Parco Naturale Regionale "Bosco Incoronata"					
Provincia di Barletta-Andria-Trani - 3 <sup>o</sup> AREA					
Provincia di Barletta-Andria-Trani - 2 <sup>o</sup> AREA -					
Provincia di Foggia - LL.PP. e Infrastrutture - Settore Viabilità - Settore Ambiente					
Comune di Foggia					
Comune di Troia					

Ente / Azienda	Presente	Nominativo	Delega	Parere	Estremi parere
Comune di Carapelle					
Comune di Orta Nova					
Comune di Cerignola					
Comune di San Ferdinando di Puglia					
Comune di Canosa				x	Prot. n. 14375 del 17.05.2021
Ente per lo Sviluppo dell'Irrigazione e la Trasformazione Fondiaria in Puglia, Lucania ed Irpinia (E.I.P.L.I.)					
Consorzio di Bonifica Terre d'Apulia					
Consorzio per la Bonifica della Capitanata				X	prot. n. 17441 del 02/08/2022
ASL BT					
ASL FOGGIA				X	prot. n. 85738 del 12-07-2022
Rete Ferroviaria Italiana SpA					
TERNA SpA Rete Italia					
Enel Distribuzione SpA					
Telecom Italia SpA					
FASTWEB					
Sorgenia Puglia S.p.A.					
SNAM Rete GAS S.p.A					
Gas Natural Distribuzione Italia SpA – Nedgia					
2i Rete Gas SpA				X	prot. n. 85738 del 12-07-2022
Italgas – Distretto sud				X	Verbale 13.09
ANAS SpA					
Autostrade per l'Italia S.p.A.				X	prot. n. ASPI/RM/2022/0013503 /EU 19/07/2022
Agenzia Regionale Protezione Ambientale Puglia (A.R.P.A.)					
AQP S.p.A.	X	Pellegrini			

Il Presidente, alle ore 11.10, apre la seduta della Conferenza di Servizi, rilevando che l'Autorità Idrica Pugliese si è fatta promotrice per l'odierna Conferenza, su richiesta di AQP, ai sensi della Legge n. 164 del 11.11.2014, art. 7 comma 1 lett. h), trattandosi di intervento previsto nella pianificazione d'Ambito.

Preliminarmente, si richiamano le seguenti comunicazioni già trasmesse con nota AIP prot. n. 5501 del 17-10-2022, ed in particolare: - Nota Provincia BAT – Ente Parco Fiume Ofanto prot. n. 21890 del 11/10/2022; - Nota RFI – (sede Bari)

prot. n. 1131 del 11.10.2022.

**RFI – (sede Bari) prot. n. 1131 del 11.10.2022**, con cui ha rappresentato quanto segue:

*“In riscontro alla nota in riferimento di pari oggetto di Codesto Ente, trasmessa a mezzo P E C, nostro prot. RFI-NE MI.DOIT.BAING\PEC\ A \ 2022\0000424 del 25/09/2022, sI comunica, per quanto di competenza, parere di massima favorevole.*

*Il presente parere favorevole non autorizza l'immediata esecuzione delle opere; come noto, l'autorizzazione ad eseguire opere nella fascia di rispetto ferroviaria può essere emessa da questa Sede solo a seguito del completamento di un ' apposita istruttoria, in cui viene accertata l'esistenza di tutte le garanzie previste e disciplinate dalle Leggi e dai Regolamenti sull'argomento, compresa la fattibilità tecnica. A valle della conferenza di servizi, dovrà essere prodotta una apposita istanza corredata da una relazione tecnica di dettaglio, un elaborato planimetrico indicante la fascia di rispetto ferroviaria (ai sensi del D.P.R. 753/80) e la distanza delle opere in progetto dalla più vicina rotaia, un cronoprogramma dei lavori. ...*

*Pertanto, a valle della Conferenza di Servizi, dovrà essere presentata apposita istanza, corredata della documentazione progettuale di livello esecutivo (si veda al proposito l'allegato elenco), onde avviare il relativo iter autorizzativo. Nel corso dell'istruttoria, che è a carattere oneroso, potrà essere richiesta ulteriore documentazione.*

*Si fa presente che le linee ferroviarie Barletta-Spinazzola e Foggia-Potenza sono interessate dal progetto di ammodernamento - elettrificazione, rettifiche di tracciato, soppressione PL e consolidamento sede. Durante le istruttorie di cui sopra, l'esame della documentazione progettuale di livello esecutivo permetterà di valutare l'eventuale necessità di una variazione planimetrica di tracciato della condotta di progetto nel punto di attraversamento ferroviario, al fine di non interferire con le opere e gli impianti tecnologici oggetto del progetto succitato.”*

A riguardo, è pervenuta la nota **AQP prot. n. 62505 del 17/10/2022**, con cui è stato rappresentato quanto segue:

*“Per l'intervento in argomento è previsto l'affidamento congiunto della progettazione esecutiva e dell'esecuzione dei lavori sulla base del progetto definitivo redatto da questa Società (appalto integrato semplice).*

*Per tale circostanza, il progetto definitivo a base di gara dovrà definire compiutamente l'intervento da realizzare con specifico riferimento al tracciato della condotta che, in nessun modo, potrà subire successive modifiche.*

*A tal fine si precisa che, sulla scorta del Piano Particellare di Esproprio allegato al progetto definitivo - redatto nel rispetto delle prescrizioni rilasciate anche da parte di codesta Società in fase di svolgimento della Conferenza di Servizi preliminare - sono stati già inviati gli avvisi di avvio del procedimento ai proprietari delle aree interessate dai lavori, ai sensi del DPR 327/01, propedeutici alla dichiarazione di pubblica utilità da parte dell'Autorità idrica Pugliese.*

*Per quanto rappresentato, nella fase di stesura esecutiva del progetto in esame, non si avranno interferenze con le opere ferroviarie diverse rispetto a quelle già valutate in fase di espletamento della Conferenza di Servizi.”*

**Provincia BAT – Ente Parco Fiume Ofanto prot. n. 21890 del 11/10/2022**, con cui ha rappresentato quanto segue:

*“...Ciò considerato, tenuto conto delle valutazioni del progetto condotte in relazione ai su citati disposti normativi e conoscitivi, si rappresentano le seguenti criticità in relazione agli interventi previsti dal Progetto:*

*perturbazioni durante la fase di cantiere prodotte dalla realizzazione delle opere connesse alle operazioni no-dig con tecnica di pressotrivellazione con trivella spingitubo sull'habitat prioritario presente nella ZSC (ex S.I.C.) IT9120011, "Foreste a galleria di Salix alba e Populus alba", quest'ultimo a breve distanza dei lavori di Progetto.*

*Interferenze sul contesto paesaggistico delle opere d'arte identificate nelle progressive 135° e 148° e relative ai due Pozzetti in c.a.;*

*l'assenza di adeguata documentazione fotografica in simulazione, dell'inserimento delle predette opere relative ai due Pozzetti in c.a. ..*

...

*Con specifico riferimento alle analisi e le relative valutazioni prodotte a corredo del Progetto in materia di trasporto solido dei fondi alveo ("che nel peggiore dei casi ha permesso di verificare un'azione erosiva quantificata in un massimo di 36 cm in corrispondenza del Fiume Ofanto"), si sottopone l'opportunità di valutare, a maggiore cautela dell'intervento di che si discute, gli esiti dell'attività ricognitiva svolta nell'ambito della redazione del Piano Territoriale del Parco avente ad oggetto "Attività di indagine geomorfologica finalizzata alla delimitazione dell'alveo fluviale attuale della sua evoluzione temporale". Tale indagine evidenzia la rilevante attività a carattere erosivo nel tratto di fiume oggetto di intervento, restituendo un tratto del corso d'acqua caratterizzato di un letto particolarmente incassato ed inciso. Da ciò si propone di valutare, in collaborazione con le Autorità competenti, possibili interventi di ripristino della mobilità fluviale consistenti nell'allargamento dell'alveo attivo, il tutto al fine di attenuare l'attività erosiva e favorire altresì il deposito di sedimenti a maggiore tutela della condotta sottostante.*

*Lo scrivente Settore potrà pertanto rendere il proprio parere favorevole con relativo rilascio di NullaOsta (ai sensi dell'art. 10 della L.R. 37/2007), a seguito del superamento delle criticità sopra espresse e sulla base di eventuali riscontri progettuali in merito a quanto rappresentato in merito ai rischi connessi all'attività erosiva."*

A riguardo, è pervenuta la nota **AQP prot. n. 62511 del 17/10/2022**, con cui è stato rappresentato quanto segue:

*"... il Servizio Parco Naturale Regionale "Fiume Ofanto" ha rappresentato delle criticità emerse in relazione alle opere a farsi in corrispondenza dell'area Parco di seguito richiamate:*

*"- Perturbazioni durante la fase di cantiere prodotte dalla realizzazione delle opere connesse alle operazioni no-dig con tecnica di pressotrivellazione con trivella spingitubo sull'habitat prioritario presente nella ZSC (ex S.I.C.) IT9120011, "Foreste a galleria di Salix alba e Populus alba", quest'ultimo a breve distanza dei lavori di progetto;*

*- Interferenze sul contesto paesaggistico delle opere d'arte identificate nelle progressive 135a e 148 e relative ai due pozzetti in c.a.;*

*- L'assenza di adeguata documentazione fotografica in simulazione, dell'inserimento delle predette opere relative ai due pozzetti in c.a.."*

*In ultimo l'Ente ha chiesto di valutare, in collaborazione con le Autorità competenti, possibili interventi di ripristino della mobilità fluviale consistenti nell'allargamento dell'alveo attivo.*

*In risposta al primo punto, in accordo con le osservazioni proposte dal Servizio Parco, la scrivente prescriverà nella documentazione di gara, che l'impresa appaltatrice rediga un programma lavori compatibile con l'habitat prioritario presente nella ZSC (ex S.I.C.) IT9120011, "Foreste a galleria di Salix alba e Populus alba".*

*In particolare, le lavorazioni per la realizzazione dell'attraversamento no-dig e dei relativi pozzetti ubicati in corrispondenza dei picchetti n.135a e n.148 dovranno essere programmate al di fuori del periodo compreso tra il 15 marzo ed il 15 luglio, al fine di non alterare l'ecosistema ivi presente.*

*In risposta al secondo e terzo punto, al fine di limitare l'impatto dei predetti pozzetti con il pregio del contesto ambientale in cui ricadono, la scrivente società aggiornerà il progetto definitivo in epigrafe prevedendo opportuni interventi di mitigazione quali ad esempio: mitigazione cromatica dei pozzetti mediante l'applicazione di tinteggiatura naturale rispettosa della tradizione cromatica del territorio e successiva schermatura perimetrale dei predetti pozzetti mediante la piantumazione di essenze arbustive autoctone compatibili con la funzionalità delle opere a farsi.*

*In riferimento all'ultima osservazione, premesso che l'Autorità di Bacino Distrettuale dell'Appennino Meridionale con nota prot. n.21371/2022 del 04/08/2022 ha già espresso parere favorevole per l'esecuzione degli interventi in progetto sulla base dello studio di compatibilità idraulica (elaborati D.9 e D9.1) facente parte del progetto definitivo, si evidenzia che la soluzione progettuale ha già tenuto in debito conto lo stato attuale dell'alveo e le possibili sue evoluzioni connesse al trasporto solido, infatti:*

- *l'attraversamento del Fiume Ofanto è stato progettato in modo tale da non interessare con scavi in trincea le aree golenali/alveo attivo (microtunneling e pozzetti di estremità esterni agli esistenti argini fluviali);*
- *il cielo del controtubo del tratto no-dig sarà ad una profondità di 4,50 m dal fondo alveo.*

*Per quanto sopra l'attraversamento così come previsto nel progetto definitivo si ritiene compatibile con eventuali successivi interventi finalizzati a ridurre l'erosione del fondo.*

In ultimo, è pervenuta dalla **Provincia BAT – Ente Parco Fiume Ofanto nota prot. n. 23304 del 26/10/2022**, con cui è stato rappresentato quanto segue:

*“Si rilascia, ai sensi dell'art. 10 della L.R. 14 dicembre 2007, n. 37, nulla osta alla realizzazione dell'intervento avente ad oggetto “Acquedotto del Fortore, Locone e Ofanto - Opere di interconnessione – Il Lotto: condotta dell' Opera di disconnessione di Canosa al Serbatoio di Foggia - P1292”, nel rispetto delle seguenti prescrizioni e precisazioni:*

- *le attività e le lavorazioni per la realizzazione delle opere non potranno essere condotte nel periodo compreso tra il 15 marzo al 15 luglio (periodo di nidificazione dell'avifauna);*
- *nelle fasi di cantiere l'alimentazione del carburante ed il rabbocco dei lubrificanti dovranno avvenire a distanza di sicurezza e le aree di sosta devono essere dotate di tutti gli appositi sistemi di raccolta dei liquidi provenienti da sversamento accidentale;*
- *nelle fasi di cantiere dovranno essere utilizzati i necessari accorgimenti al fine di contenere le emissioni acustiche e di polveri, così da arrecare minor disturbo possibile alle specie faunistiche presenti nell'habitat “Foreste a galleria di Salix alba e Populus Alba”;*
- *per quanto riguarda le aree di cantiere, quelle di deposito temporaneo, quelle utilizzate per lo stoccaggio dei materiali, le piste di servizio realizzate per l'esecuzione delle opere, nonché ogni altra area che risultasse degradata a seguito dell'esecuzione dei lavori in progetto, dovrà essere effettuato quanto prima il recupero e il ripristino morfologico e vegetativo delle stesse;*
- *in nessun caso le attività dovranno interessare, anche temporaneamente, l'area di golena del fiume;*



- la fascia superficiale di pertinenza della condotta sotterranea per l'intero tratto ricadente nel Parco Naturale Regionale del Fiume Ofanto inclusa l'area di rispetto Parchi (UCP PPTRE) sia oggetto di una sistematica, approfondita attività manutentiva di lungo termine finalizzata a ridurre il rischio di innesco incendi e per la quale è fatto esplicito divieto di utilizzare diserbanti chimici;

- di demandare in fase di stesura del progetto esecutivo la valutazione dei dettagli costruttivi inerenti ai due pozzetti ubicati in corrispondenza dei picchetti n. 135 a e n. 148, come proposti dalla Soc. Acquedotto Pugliese SPA (giusto nota prot. n. 62511)”

Inoltre, è pervenuta dall'**Autorità di Bacino di Distretto dell'Appennino Meridionale nota prot. n. 28798 del 26-10-2022**, con cui è stato rappresentato quanto segue:

“Si premette che con nota prot. 3876 del 06/07/2022, (acquisita agli atti di questo Ufficio con prot. n. 18776 del 07/07/2022), Codesto Ente ha indetto e convocato la Conferenza di Servizi Decisoria per il giorno 02/08/2022 in merito al progetto specifico in oggetto e questa Autorità ha espresso il proprio parere con la nota prot. n. 21371 del 04/08/2022.

Rilevato che la documentazione progettuale resa disponibile per la Conferenza di Servizi in oggetto risulta invariata rispetto alla documentazione analizzata per la Conferenza di Servizi del 02/08/2022, la scrivente Autorità di Bacino Distrettuale ritiene di poter confermare quanto comunicato con la nota prot. 21371 del 04/08/2022 già acquisita agli atti del Conferenza dei Servizi.”

Con riferimento alle interferenze con il Consorzio di Bonifica di Capitanata, allo stato non è pervenuto riscontro alla relazione prot. AQP n. 56440 del 19/09/2022.

Con riferimento alle interferenze con **2iReteGas**, AQP comunica di aver effettuato un sopralluogo in data 26.10 presso il Comune di Cerignola con i referenti di 2iReteGas e aver verificato una sola interferenza in corrispondenza della progressiva 477 a (vedi tavola G.6.3) e precisamente in via San Severo nel Comune di Cerignola.

Nello specifico è stata rilevata una profondità del cielo condotta della rete gas in acciaio in media pressione ( 4 specie) DN 200 di circa 1.20 metri che interferisce con la condotta di progetto DN 900.

AQP si impegna a superare la suddetta interferenza approfondendo il vettore idrico da realizzarsi in modo tale da garantire una distanza fra generatrice superiore della condotta AQP in progetto e quella inferiore della suddetta condotta gestita da 2iReteGas, non inferiore a 50 cm, secondo la norma UNI 91/65.

La CdS ribadisce la necessità che tutte le Amministrazioni Comunali, e in modo particolare l'Amministrazione di San Ferdinando di Puglia che non ha partecipato ai tavoli tecnici preliminari, esprimano una presa d'atto con Deliberazione del progetto definitivo in esame unitamente a un'espressione in merito alla conformità urbanistica.

A tal riguardo si ribadisce che ai sensi del co. 7 dell'art. 14-ter del Legge 241/90 e s.m.i. si considererà acquisito l'assenso senza condizione delle Amministrazioni il cui rappresentato non abbia partecipato alle sedute.

Su richiesta dell'AIP, con riferimento al PUA presso il MITE, AQP conferma quanto già dichiarato nel verbale dell'11.10, ovvero che resta in attesa dell'emissione dell'Autorizzazione Paesaggistica ai fini della chiusura del suddetto procedimento di PUA.

Inoltre, il Presidente porta a conoscenza le seguenti comunicazioni:

**PROVINCIA DI FOGGIA - SETTORE VIABILITÀ, nota prot. 52171 del 24.10.2022,** con cui è stato rappresentato quanto segue:

*“Dall'esame degli elaborati del Progetto consultati sul sito Web al Link indicato nella nota <https://drive.google.com/file/d/1whcivOOB048RfXPWawLuGz5AIzikXo0E/view?usp=sharing> si rileva che il progetto in oggetto interferisce con le seguenti strade provinciali:*

- S.P. 65 (INN. S.P.75 - CONF. BAT);
- S.P. 62 (CERIGNOLA - INN. S.P. 65);
- S.P. 77 (RIVOLESE);
- S.P. 72 (CERIGNOLA - CONTRADA VIRO);
- S.P. 68 (CIRCUMCERIGNOLESE NORD);
- S.P. 80 (ORTA NOVA - B.GO INNACQUATA);
- S.P. 81 (CARAPELLE – ORTA NOVA – STORNARELLA);
- S.P. 79 (ORDONA - CARAPELLE. - S.P. 75);
- S.P. 105 (FOGGIA - ASCOLI SATRIANO);
- S.P. 115 (TROIANA);

*Lo scrivente Settore Viabilità della Provincia di Foggia, per quanto di propria competenza, esprime parere di massima favorevole, fermo restando il rigoroso rispetto del Codice della Strada, in particolare l'art. 66 del Regolamento di Attuazione.*

*Nell'ipotesi sia necessario intervenire sulla sede stradale prevedere sempre ripristini del piano viabile a tutta sede e barriere di protezione laterali.*

*Si precisa che il presente parere favorevole non autorizza l'immediata esecuzione, l'autorizzazione ad eseguire le opere nelle fasce di rispetto stradale potrà essere emessa solo a seguito di un'apposita istruttoria, in cui viene accertata l'esistenza di tutte le garanzie previste e disciplinate dalle leggi e dai regolamenti vigenti.”*

## CONCLUSIONI

Pertanto, dopo aver illustrato l'obiettivo della Conferenza ed aver condiviso a schermo il presente verbale, a seguito di esame e dibattito sulle tematiche emerse, tenuto conto delle posizioni espresse e dei pareri acquisiti, il Presidente, ritiene di addivenire alla chiusura dei lavori della Conferenza, nelle more di consentire l'eventuale rilascio di possibili ulteriori pareri e autorizzazioni da parte degli Enti interessati.

---

Ogni riproduzione su supporto cartaceo costituisce una copia del documento elettronico originale firmato digitalmente e conservato presso Credemtel Spa ai sensi della normativa vigente.

10/  
12

Qualora entro il termine della Conferenza (31/10/2022), non dovessero sopraggiungere motivi ostativi, il Presidente:

- prendendo atto delle posizioni espresse, dei pareri acquisiti, nonché degli interventi in sede di riunione;
- nel caso in cui nessuna delle amministrazioni esprimesse il proprio motivato dissenso;
- considerato acquisito senza condizioni l'assenso delle amministrazioni il cui rappresentante non ha partecipato alle riunioni;

provvederà a dichiarare conclusa la Conferenza di Servizi ai sensi dell'art. 14-ter comma 7 e dell'art. 14quater della Legge n. 241/1990 e ss.mm.ii. e a predisporre apposita Determina di chiusura della stessa, autorizzando Acquedotto Pugliese al prosieguo delle attività finalizzate alla realizzazione dell'intervento in argomento, nel rispetto di tutte le prescrizioni espresse, come da verbali della presente Conferenza di Servizi e relativi allegati.

Il presente verbale, stante la modalità in Videoconferenza, viene sottoscritto dal Presidente e dal Segretario verbalizzate in firma digitale, e da tutti gli altri partecipanti mediante firma elettronica avanzata, mezzo Acrobat Adobe Sign, usando l'autenticazione a più fattori (email indicata in sede di conferenza e password 27102022) per garantire una maggiore sicurezza.

L'Autorità Idrica Pugliese, dopo aver verificato la sottoscrizione di tutti i partecipanti, provvederà a trasmettere copia del presente Verbale della Conferenza di Servizi a tutti i Soggetti invitati.

L'Autorità Idrica Pugliese ne darà pubblicazione sul proprio sito WEB nella sezione dedicata.

La seduta termina alle ore 11.45.

Il Presidente

Dott. Cosimo INGROSSO

*Documento firmato digitalmente*

Il Segretario verbalizzante

Ing. Cecilia PASSERI

*Documento firmato digitalmente*

#### **ALLEGATI:**

- **Allegato 01:** RFI – (sede Bari) prot. n. 1131 del 11.10.2022
- **Allegato 02:** AQP prot. n. 62505 del 17/10/2022
- **Allegato 03:** Provincia BAT – Ente Parco Fiume Ofanto prot. n. 21890 del 11/10/2022
- **Allegato 04:** AQP prot. n. 62511 del 17/10/2022
- **Allegato 05:** Provincia BAT – Ente Parco Fiume Ofanto nota prot. n. 23304 del 26/10/2022
- **Allegato 06:** Autorità di Bacino di Distretto dell'Appennino Meridionale nota prot. n. 28798 del 26-10-2022
- **Allegato 07:** PROVINCIA DI FOGGIA - SETTORE VIABILITÀ, nota prot. 52171 del 24.10.2022

---

Ogni riproduzione su supporto cartaceo costituisce una copia del documento elettronico originale firmato digitalmente e conservato presso Credemtel Spa ai sensi della normativa vigente.

**FIRME DI APPROVAZIONE DEL VERBALE DELLA CONFERENZA DI SERVIZI SUL PROGETTO**  
**“P1292 - Progetto definitivo - “Acquedotto del Fortore, Locone e Ofanto-Opere di interconnessione - Il Lotto: condotta dall’opera di  
 disconnessione di Canosa al serbatoio di Foggia”**  
**SEDUTA DEL 27/10/2022**

Nome e Cognome	Ente / Azienda	Tel.	Mail	Firma
Massimo Pellegrini	AQP - RUP	3346655785	m.pellegrini@aqp.it	<u>Massimo Pellegrini</u> <small>Massimo Pellegrini (27/ott/2022 12:38 GMT+2)</small>
Rosario Esposito	AQP – Responsabile Progetto	335315232	r.esposito@aqp.it	<u>Rosario Esposito</u> <small>Rosario Esposito (27/ott/2022 13:01 GMT+2)</small>
Michelangelo Guastamacchia	AQP - Progettista	3346994955	m.guastamacchia@aqp.it	<i>Michelangelo Guastamacchia</i>
Vito Cascini	AQP – Ufficio Espropri		v.cascini@aqp.it	<b>Vito Cascini</b>
Ingresso Cosimo	AIP – Direttore Amministrativo		c.ingrosso@autoritaidrica.puglia.it	-----
Passeri Cecilia	AIP – Responsabile Servizio III		c.passeri@autoritaidrica.puglia.it	-----
Mannarini Angela	AIP – Ufficio Espropri		a.mannarini@autoritaidrica.puglia.it	<u>Angela Mannarini</u> <small>Angela Mannarini (27/ott/2022 16:09 GMT+2)</small>
Esposito Guido	AIP – Istruttore		g.esposito@autoritaidrica.puglia.it	<u>Guido Esposito</u> <small>Guido Esposito (28/ott/2022 08:47 GMT+2)</small>

**Firma:** Vito Cascini  
Vito Cascini (27/ott/2022 14:48 GMT+2)

**E-mail:** v.cascini@aqp.it

Ogni riproduzione su supporto cartaceo costituisce una copia del documento elettronico originale firmato digitalmente e conservato presso Credemtel Spa ai sensi della normativa vigente.












# P1292\_Interconnessione Verbale Seduta\_27.10

















Rapporto di audit finale

2022-10-28

Creato il:	2022-10-27
Da:	Cosimo Francesco Ingrosso (tecnico@autoritaidrica.puglia.it)
Stato:	Firmato
ID transazione:	CBJCHBCAABAA1SzDdH_igZD-ek-TLe0dwAOYmIEb1Fw9


## Cronologia di "P1292\_Interconnessione Verbale Seduta\_27.10"

-  Documento creato da Cosimo Francesco Ingrosso (tecnico@autoritaidrica.puglia.it)  
2022-10-27 - 10.28.42 GMT- Indirizzo IP: 2.44.145.27
-  Documento inviato per e-mail a m.pellegrini@aqp.it per la firma  
2022-10-27 - 10.33.01 GMT
-  E-mail visualizzata da m.pellegrini@aqp.it  
2022-10-27 - 10.37.40 GMT- Indirizzo IP: 92.223.245.229
-  Il firmatario m.pellegrini@aqp.it ha immesso il nome Massimo Pellegrini al momento della firma  
2022-10-27 - 10.38.19 GMT- Indirizzo IP: 92.223.245.229
-  Massimo Pellegrini (m.pellegrini@aqp.it) ha immesso una password valida  
2022-10-27 - 10.37.51 GMT
-  Documento firmato elettronicamente da Massimo Pellegrini (m.pellegrini@aqp.it)  
Data firma: 2022-10-27 - 10.38.21 GMT - Origine ora: server- Indirizzo IP: 92.223.245.229
-  Documento inviato per e-mail a r.esposito@aqp.it per la firma  
2022-10-27 - 10.38.22 GMT
-  E-mail visualizzata da r.esposito@aqp.it  
2022-10-27 - 10.59.57 GMT- Indirizzo IP: 92.223.245.229
-  Il firmatario r.esposito@aqp.it ha immesso il nome Rosario Esposito al momento della firma  
2022-10-27 - 11.01.06 GMT- Indirizzo IP: 92.223.245.229
-  Rosario Esposito (r.esposito@aqp.it) ha immesso una password valida  
2022-10-27 - 11.00.41 GMT
-  Documento firmato elettronicamente da Rosario Esposito (r.esposito@aqp.it)  
Data firma: 2022-10-27 - 11.01.08 GMT - Origine ora: server- Indirizzo IP: 92.223.245.229

-  Documento inviato per e-mail a [m.guastamacchia@aqp.it](mailto:m.guastamacchia@aqp.it) per la firma  
2022-10-27 - 11.01.10 GMT
-  E-mail visualizzata da [m.guastamacchia@aqp.it](mailto:m.guastamacchia@aqp.it)  
2022-10-27 - 12.41.08 GMT- Indirizzo IP: 92.223.245.229
-  Il firmatario [m.guastamacchia@aqp.it](mailto:m.guastamacchia@aqp.it) ha immesso il nome Michelangelo Guastamacchia al momento della firma  
2022-10-27 - 12.43.58 GMT- Indirizzo IP: 92.223.245.229
-  Michelangelo Guastamacchia ([m.guastamacchia@aqp.it](mailto:m.guastamacchia@aqp.it)) ha immesso una password valida  
2022-10-27 - 12.41.16 GMT
-  Documento firmato elettronicamente da Michelangelo Guastamacchia ([m.guastamacchia@aqp.it](mailto:m.guastamacchia@aqp.it))  
Data firma: 2022-10-27 - 12.44.00 GMT - Origine ora: server- Indirizzo IP: 92.223.245.229
-  Documento inviato per e-mail a [v.cascini@aqp.it](mailto:v.cascini@aqp.it) per la firma  
2022-10-27 - 12.44.02 GMT
-  E-mail visualizzata da [v.cascini@aqp.it](mailto:v.cascini@aqp.it)  
2022-10-27 - 12.46.11 GMT- Indirizzo IP: 92.223.245.229
-  Il firmatario [v.cascini@aqp.it](mailto:v.cascini@aqp.it) ha immesso il nome Vito Cascini al momento della firma  
2022-10-27 - 12.48.30 GMT- Indirizzo IP: 92.223.245.229
-  Vito Cascini ([v.cascini@aqp.it](mailto:v.cascini@aqp.it)) ha immesso una password valida  
2022-10-27 - 12.47.39 GMT
-  Documento firmato elettronicamente da Vito Cascini ([v.cascini@aqp.it](mailto:v.cascini@aqp.it))  
Data firma: 2022-10-27 - 12.48.32 GMT - Origine ora: server- Indirizzo IP: 92.223.245.229
-  Documento inviato per e-mail a [a.mannarini@autoritaidrica.puglia.it](mailto:a.mannarini@autoritaidrica.puglia.it) per la firma  
2022-10-27 - 12.48.33 GMT
-  E-mail visualizzata da [a.mannarini@autoritaidrica.puglia.it](mailto:a.mannarini@autoritaidrica.puglia.it)  
2022-10-27 - 14.08.38 GMT- Indirizzo IP: 101.56.90.1
-  Il firmatario [a.mannarini@autoritaidrica.puglia.it](mailto:a.mannarini@autoritaidrica.puglia.it) ha immesso il nome Angela Mannarini al momento della firma  
2022-10-27 - 14.09.28 GMT- Indirizzo IP: 101.56.90.1
-  Angela Mannarini ([a.mannarini@autoritaidrica.puglia.it](mailto:a.mannarini@autoritaidrica.puglia.it)) ha immesso una password valida  
2022-10-27 - 14.09.09 GMT
-  Documento firmato elettronicamente da Angela Mannarini ([a.mannarini@autoritaidrica.puglia.it](mailto:a.mannarini@autoritaidrica.puglia.it))  
Data firma: 2022-10-27 - 14.09.30 GMT - Origine ora: server- Indirizzo IP: 101.56.90.1
-  Documento inviato per e-mail a [g.esposito@autoritaidrica.puglia.it](mailto:g.esposito@autoritaidrica.puglia.it) per la firma  
2022-10-27 - 14.09.32 GMT

 E-mail visualizzata da g.esposito@autoritaidrica.puglia.it


2022-10-28 - 6.47.13 GMT- Indirizzo IP: 2.42.192.74

 Il firmatario g.esposito@autoritaidrica.puglia.it ha immesso il nome Guido Esposito al momento della firma


2022-10-28 - 6.47.36 GMT- Indirizzo IP: 2.42.192.74

 Guido Esposito (g.esposito@autoritaidrica.puglia.it) ha immesso una password valida

2022-10-28 - 6.47.25 GMT

 Documento firmato elettronicamente da Guido Esposito (g.esposito@autoritaidrica.puglia.it)

Data firma: 2022-10-28 - 6.47.38 GMT - Origine ora: server- Indirizzo IP: 2.42.192.74

 Accordo completato.

2022-10-28 - 6.47.38 GMT