

**CONFERENZA DI SERVIZI**  
(ex art. 14 della Legge n. 241/1990 e ss.mm.ii.)

**OGGETTO**

P1300 – Progetto definitivo “Opere di completamento della rete idrica e fognaria finalizzate al superamento delle procedure di infrazione nell’abitato di Taviano”

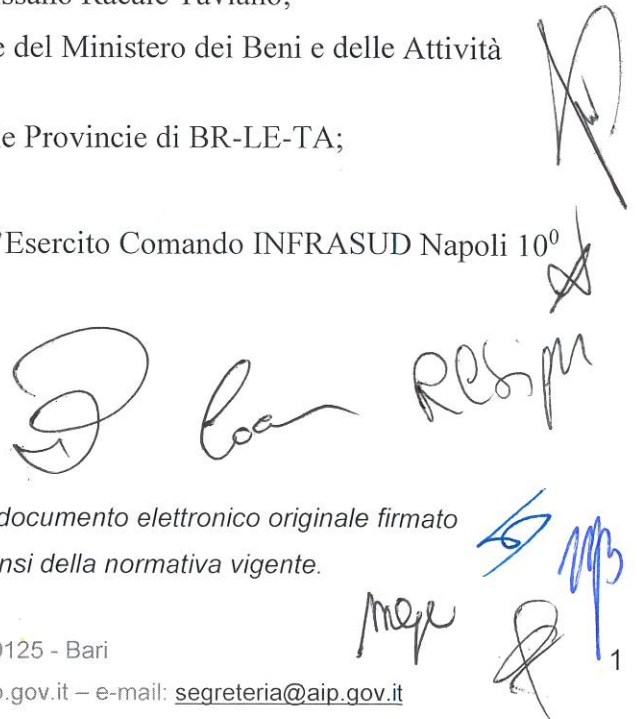
**PROGETTO DEFINITIVO**

**VERBALE SEDUTA DEL 24.07.2018**

**Premesso che**

- Con nota prot. n. 59117 del 07/06/2018, Acquedotto Pugliese ha chiesto alla Autorità Idrica Pugliese di indire conferenza di servizi, ai sensi dell’art. 14 e seguenti della legge 241/90, sulla progettazione richiamata in epigrafe;
- L’AIP pertanto con nota prot. n. 3005 del 20/06/2018, indiceva la conferenza di servizi sulla progettazione definitiva “Opere di completamento della rete idrica e fognaria finalizzate al superamento delle procedure di infrazione nell’abitato di Taviano“ convocando in data 05/07/2018;
- Al termine della su detta seduta, dopo esame e dibattito sulle tematiche emerse, tenuto conto delle posizioni espresse e dei pareri acquisiti, il Presidente riteneva opportuno aggiornare la Conferenza, al fine di poter consentire il rilascio degli ulteriori pareri e autorizzazioni da parte degli Enti interessati;
- Con nota AIP prot. n. 3499 del 18/07/2018, veniva trasmesso il verbale della prima seduta e convocata la seconda in data odierna 24/07/2018, invitando i seguenti Enti/Aziende così come indicati da AQP nonché l’Agenzia delle Dogane Ufficio di Lecce secondo quanto emerso in sede di prima riunione:
- - 1) Regione Puglia Dipartimento Risorse Finanziarie e Strumentali Personale e Organizzazione - Servizio Demanio e Patrimonio;
  - 2) Regione Puglia Dipartimento Agricoltura, sviluppo rurale, ambientale, Servizio risorse idriche
  - 3) Comune di Taviano;
  - 4) Unione Dei Comuni Jonica Salentina Alliste Matino Melissano Racale Taviano;
  - 5) Ministero Beni e Attività Culturali Segretariato Regionale del Ministero dei Beni e delle Attività culturali e del turismo per la Puglia;
  - 6) Soprintendenza Archeologica Belle Arti e Paesaggio per le Province di BR-LE-TA;
  - 7) Autorità di Bacino;
  - 8) Ministero della Difesa Ispettorato delle infrastrutture dell’Esercito Comando INFRASUD Napoli 10<sup>o</sup> Reparto Infrastrutture Sezione B.C.M.;
  - 9) A.R.C.A. Sud Salento;
  - 10) Agenzia del Demanio di Puglia e Basilicata;

Ogni riproduzione su supporto cartaceo costituisce una copia del documento elettronico originale firmato digitalmente e conservato presso Credemtel Spa ai sensi della normativa vigente.



- 11) Agenzia delle Dogane Ufficio di Lecce;
- 12) Capitaneria di Porto Gallipoli;
- 13) Provincia di Lecce Servizio Trasporti e Mobilità;
- 14) FSE – Ferrovie del Sud Est;
- 15) Enel Distribuzione;
- 16) 2i Rete Gas;
- 17) Fastweb;
- 18) Telecom Italia;

#### LAVORI DELLA SEDUTA

Presiede la Conferenza il Direttore Amministrativo della Autorità Idrica Pugliese Dott. Cosimo Ingresso in qualità di Responsabile del Procedimento, verbalizza con funzioni di segretario l'Ing. Cecilia Passeri, responsabile del Servizio III Reti di distribuzione idriche e reti di fognatura urbane dell'AIP, istruttore tecnico della Conferenza di Servizi in oggetto.

Preliminarmente, vengono verificate le presenze ed i pareri/contributi da parte dei soggetti invitati, così come acquisiti dalla Conferenza:

Ente / Azienda	Presente	Nominativo	delega	Parere	Estremi parere
Regione Puglia Dipartimento Risorse Finanziarie e Strumentali Personale e Organizzazione - Servizio Demanio e Patrimonio					
Regione Puglia Dipartimento Agricoltura, sviluppo rurale, ambientale, Servizio risorse idriche					
Comune di Taviano	X	Giuseppe TANISI			
Unione Dei Comuni Jonica Salentina Alliste Matino Melissano Racale Taviano					
Ministero Beni e Attività Culturali Segretariato Regionale del Ministero dei Beni e delle Attività culturali e del turismo per la Puglia					
Soprintendenza Archeologica Belle Arti e Paesaggio per le Provincie di BR-LE-TA	X	Arch. Marzia ANGELINI	X	X	Nota prot. n. 13011 del 04/07/2018 parere
Autorità di Bacino				X	Nota prot.n.7473 del 11/07/2018

Ogni riproduzione su supporto cartaceo costituisce una copia del documento elettronico originale firmato digitalmente e conservato presso Credemtel Spa ai sensi della normativa vigente.

Ente / Azienda	Presente	Nominativo	delega	Parere	Estremi parere
Ministero della Difesa Ispettorato delle infrastrutture dell'Esercito Comando INFRASUD Napoli 10 <sup>o</sup> Reparto Infrastrutture Sezione B.C.M					
A.R.C.A. Sud Salento					
Agenzia del Demanio di Puglia e Basilicata				X	Nota prot. n. 3499 del 18/07/2018
Agenzia delle Dogane Ufficio di Lecce					
Capitaneria di Porto Gallipoli				X	Nota prot. n. 20856 del 23/07/2018
Provincia di Lecce Servizio Trasporti e Mobilità				X	Nota acquisita al prot. AIP n.3319 del 06/07/2018
FSE – Ferrovie del Sud Est				X	Nota prot. AIP n.3291 del 05/07/2018
Enel Distribuzione				X	Nota prot. n.379982 del 21/06/2018
2i Rete Gas					
Fastweb				X	Mail del 21/06/2018 prot. AIP n. 3040 del 21/06/2018
Telecom Italia					
Acquedotto Pugliese	X	Onofrio COCOZZA			

Il Presidente, alle ore 10.15, apre la seduta della Conferenza di Servizi, rilevando che l'Autorità Idrica Pugliese si è fatta promotrice per l'odierna Conferenza, su richiesta di AQP, ai sensi della Legge n. 164 del 11.11.2014, art. 7 comma 1 lett. h), trattandosi di intervento previsto nella pianificazione d'Ambito.

Preliminarmente, il Presidente, comunica che Acquedotto Pugliese con nota prot. n. 70454 del 06/07/2017 ha provveduto a trasmettere n.1 copia cartacea e n.1 copia su supporto CD ROM del progetto, alla Soprintendenza Archeologica Belle Arti e Paesaggio per le Province di BR-LE-TA, in riscontro a quanto richiesto dalla stessa con nota prot. 13011 del 04/07/2018.

Con riferimento a quanto richiesto dalle Ferrovie SUD EST Acquedotto consegna le tavole richieste che vengono allegate e trasmesse con il presente verbale.





Ogni riproduzione su supporto cartaceo costituisce una copia del documento elettronico originale firmato digitalmente e conservato presso Credemtel Spa ai sensi della normativa vigente.

Riguardo le tre criticità discusse nella prima seduta :

1. porzione di strada su cui verrà posato il tronco ID 32 fra via Ottaviano e via Benedetto Croce, attualmente di proprietà dell'ARCA SUD;
2. porzione del tronco ID 32 tra via Benedetto Croce e la S.P 54 attualmente di proprietà privata;
3. aree da acquisire sul demanio in merito alle quali la Conferenza si riservava un approfondimento sull'iter autorizzativo, per consentire l'esecuzione dei lavori in zona demaniale marittima con riferimento alle competenze eventualmente ripartire fra Comune, Regione Puglia Sezione Demanio ed Agenzia delle Dogane.

Il Comune di Taviano, con riferimento ai punti :

- 1) comunica di aver avviato il procedimento per la retrocessione del diritto di superficie di concerto con ARCA SUD Salento e che lo stesso troverà conclusione entro i termini previsti per la chiusura della Conferenza;
- 2) il Comune, informa di essere in possesso di nota attestante la volontà dei proprietari di cedere la porzione del tronco ID 32 a titolo gratuito e che è necessario procedere con la formalizzazione di tale atto di cessione;
- 3) il Comune, salvo ulteriori verifiche, conferma di esser titolato ad esprimersi in merito ai lavori da eseguire sulla fascia demaniale.

Il rappresentante della Soprintendenza, nel rimettere agli atti della Conferenza le proprie dichiarazioni, precisa che potrà esprimere il proprio parere solo in seguito all'acquisizione dell'istruttoria da parte dell'Unione Dei Comuni Jonica Salentina Alliste Matino Melissano Racale Taviano, inoltre chiede:

- a) con riferimento all'art .45 comma 3 delle NTA del PPTR, di attestare a quale dei punti faccia riferimento; a tal riguardo AQP comunica che il progetto fa riferimento al punto B7;
- b) se debba essere soggetto all'attivazione di procedure di valutazione ambientale (VIA/VAS e/o assoggettabilità alle stesse); a tal riguardo AQP confermando quanto riportato nello Studio di Fattibilità Ambientale dichiara che, nel caso specifico, gli interventi di progetto hanno complessivamente una estensione inferiore a 20 km e quindi **non rientrano** fra quelli per i quali ai sensi della L.R. n.11/2011 e s.m.i. Allegato B ed del D.LGS. 152/06 Allegato II bis, è obbligatoria la verifica di assoggettabilità a VIA ossia "acquedotti con lunghezza superiore a 20km", in merito alla VAS AQP dichiara che non è soggetto al procedimento;
- c) di chiarire se l'area d'intervento ubicata all'interno della perimetrazione dei territori costieri, rientri nei casi di esclusione previsti dall'art. 142 c. 2 e 3 del D.Lgs. 42/2004, ovvero se tale area alla data del 06/09/1985 era delimitata dagli strumenti urbanistici come zona territoriale omogenea A o B (comma 2 A), il Comune dichiara che, da via Mancaversa verso sud è tipizzata come B, la restante parte come C;
- d) quale sia lo stato dell'arte dell'impianto di sollevamento denominato "IS4" (previsto in altro progetto con cod. P1078), per il quale la Scrivente ha rilasciato parere favorevole con prescrizioni (con nota prot. 13854 del 13/08/2013); AQP risponde che per quanto di competenza la criticità relativa alla realizzazione dell'IS4 risulta superata;
- e) se sono state considerate alternative localizzative per i Tronchi 68 – 67 – 80 – 81 – 82; Premente 1, Premente 2, ISA, ISB, in aree più distanti dalla linea di costa; a tal riguardo AQP comunica che stante

Ogni riproduzione su supporto cartaceo costituisce una copia del documento elettronico originale firmato digitalmente e conservato presso Credemtel Spa ai sensi della normativa vigente.

l'orografia del territorio e le reti fognarie già realizzate non ci sono possibilità di delocalizzare quanto richiesto;

- f) se sono state considerate alternative localizzative per i due impianti di spinta (ISA e ISB), in aree più distanti dalla linea di costa; a tal riguardo AQP conferma quanto al punto precedente;
- g) se i due impianti di spinta (ISA e ISB) siano previsti su area identificata come "roccia" e, in tal caso, se sia possibile traslarli su area identificata con "asfalto", al fine di ridurne l'impatto; a tal riguardo AQP informa che l'ISA si trova su area asfaltata, mentre per quanto concerne, l'ISB che si trova in area non asfaltata, al fine di definire le modalità di ripristino e reinterro, AQP suggerisce l'opportunità di un sopralluogo congiunto con la Soprintendenza;
- h) rilievo fotografico di dettaglio delle aree oggetto di intervento ubicate nel centro storico di Taviano, caratterizzate da pavimentazione in basolato, necessario al fine di fornire indicazioni in relazione al ripristino dello stato dei luoghi; a riguardo AQP si impegna a produrre quanto richiesto.

Il Presidente dà quindi lettura dei pareri/contributi già pervenuti all'Autorità, così come allegati al presente verbale per farne parte integrante:

#### **PROVINCIA DI LECCE**

Con nota acquisita al prot. AIP n.3319 del 06/07/2018, comunica che riguardo alle opere in questione, nessun parere in proposito è dovuto dal Settore Lavori Pubblici della Provincia di Lecce, ai sensi dell'art.4 c.4 del D.P.R. 16/12/1992 n.495, in quanto trattasi di lavorazioni all'interno di centro abitato di Comune superiore a 10.000 abitanti.

#### **AUTORITA' DI BACINO**


Con nota prot. n. 7473 del 11/07/2018, esprime parere di compatibilità al P.A.I. delle opere previste per il completamento della rete fognaria in progetto.

#### **CAPITANERIA DI PORTO GALLIPOLI**

Con nota prot. n. 20856 del 23/07/2018, comunica che *"che questa Capitaneria è tenuta a dar seguito all'iter istruttorio di cui all'art. 34 del Codice della Navigazione, laddove sono previste opere ed occupazioni su suolo demaniale marittimo (previa apposita istanza e relativa autorizzazione del superiore Dicastero), nonché all'attivazione del procedimento di cui all'art. 55 del C.N. per le opere fuori terra previste entro la fascia dei trenta metro dal confine demaniale marittimo"*.

#### **AGENZIA DEL DEMANIO**

Con nota prot. n. 3499 del 18/07/2018, comunica ai soli fini dominicali, l'assenza di motivi ostativi in relazione al progetto di che trattasi.



Ogni riproduzione su supporto cartaceo costituisce una copia del documento elettronico originale firmato digitalmente e conservato presso Credemtel Spa ai sensi della normativa vigente.

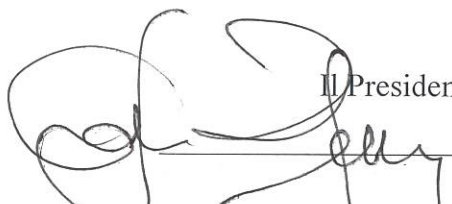
## CONCLUSIONI


Pertanto, dopo esame e dibattito sulle tematiche emerse, tenuto conto delle posizioni espresse e dei pareri acquisiti, il Presidente ritiene di aggiornare la Conferenza alla data del **04/09/2018 alle ore 11.00, presso l'Amministrazione Comunale di Taviano**, al fine di poter effettuare il sopralluogo connesso alla realizzazione dell'ISB, nonché consentire il rilascio degli ulteriori pareri e autorizzazioni da parte degli Enti interessati.

L'Autorità Idrica Pugliese provvederà a trasmettere copia del presente Verbale della Conferenza di Servizi a tutti i Soggetti invitati di cui alla convocazione con nota AIP prot. n. 3005 del 20/06/2018 e seguenti.

L'Autorità Idrica Pugliese ne darà pubblicazione sul proprio sito WEB nella sezione dedicata.

La seduta termina alle ore 12.20.

  
Il Presidente

  
Il Segretario verbalizzante



### ALLEGATI :

- Allegato 1: Foglio Firme;
- Allegato 2 : Nota Provincia di Lecce acquisita al prot. AIP n.3319 del 06/07/2018;
- Allegato 3 : Nota Autorità di Bacinoprot.n.7473 del 11/07/2018;
- Allegato 4 : Nota Capitaneria di Porto Gallipoli prot. n. 20856 del 23/07/2018;
- Allegato 5 : Tavole FSE;
- Allegato 6 : Richiesta Chiarimenti Soprintendenza;
- Allegato 7 : Nota prot. n. 3499 del 18/07/2018 Agenzia del Demanio.





*Ogni riproduzione su supporto cartaceo costituisce una copia del documento elettronico originale firmato digitalmente e conservato presso Credemtel Spa ai sensi della normativa vigente.*






**FIRME DI APPROVAZIONE DEL VERBALE DELLA CONFERENZA DI SERVIZI SUL PROGETTO  
P1300 – Progetto definitivo “Opere di completamento della rete idrica e fognaria finalizzate al  
superamento delle procedure di infrazione nell’abitato di Taviano”  
SEDUTA DEL 24/07/2018**

Ente / Azienda	Firma
Regione Puglia Dipartimento Risorse Finanziarie e Strumentali Personale e Organizzazione - Servizio Demanio e Patrimonio	
Regione Puglia Dipartimento Agricoltura, sviluppo rurale, ambientale, Servizio risorse idriche	
Comune di Taviano	
Unione Dei Comuni Jonica Salentina Alliste Matino Melissano Racale Taviano	
Ministero Beni e Attività Culturali Segretariato Regionale del Ministero dei Beni e delle Attività culturali e del turismo per la Puglia	
Soprintendenza Archeologica Belle Arti e Paesaggio per le Province di BR-LE-TA	
Autorità di Bacino	
Ministero della Difesa Ispettorato delle infrastrutture dell'Esercito Comando INFRASUD Napoli 10 <sup>0</sup> Reparto Infrastrutture Sezione B.C.M	
A.R.C.A. Sud Salento	
Agenzia del Demanio di Puglia e Basilicata	
Capitaneria di Porto Gallipoli	
Provincia di Lecce Servizio Trasporti e Mobilità	
FSE – Ferrovie del Sud Est	
Enel Distribuzione	
2i Rete Gas	
Fastweb	
Telecom Italia	

Ogni riproduzione su supporto cartaceo costituisce una copia del documento elettronico originale firmato digitalmente e conservato presso Credemtel Spa ai sensi della normativa vigente.

Ente / Azienda	Firma
Acquedotto Pugliese	
Autorità Idrica Pugliese	

  
RESIPM

  
Mope  
  
  
  


Ogni riproduzione su supporto cartaceo costituisce una copia del documento elettronico originale firmato digitalmente e conservato presso Credemtel Spa ai sensi della normativa vigente.