

**CONFERENZA DI SERVIZI  
(ex art. 14 della Legge n. 241/1990 e ss.mm.ii.)**

**OGGETTO**

**“P1489– Progetto definitivo - Interventi di *completamento della rete idrica e di fognatura nera a servizio degli abitati di Ugento e delle frazioni di Gemini e Torre San Giovanni*”**

**VERBALE SEDUTA DEL 18.02.2021**

**Premesso che**

- Con nota prot. n. 74174 del 20/11/2020, Acquedotto Pugliese ha chiesto alla Autorità Idrica Pugliese di indire conferenza di servizi, ai sensi dell'art. 14 e seguenti della legge 241/90, in merito progettazione definitiva in oggetto;
- Questa Autorità con nota prot. n. 4828 del 26/11/2020 indiceva la Conferenza di Servizi, convocando in modalità telematica in data, 17/12/2020 la prima riunione;
- Con nota AIP prot. n. 5234 del 22/12/2020, veniva trasmesso il verbale della prima seduta e convocata la seconda riunione in data 26/01/2021
- Con nota AIP prot. n. 495 del 04/02/2021 veniva trasmesso il verbale della seconda riunione e, convocata la terza in data odierna, invitando i seguenti Enti/Aziende:

<b>Ente / Azienda</b>
Regione Puglia Dipartimento Agricoltura, sviluppo rurale, ambientale, Servizio risorse idriche
Regione Puglia Dipartimento Mobilità qualità urbana, paesaggio, Servizio Assetto del territorio
Regione Puglia Dipartimento Risorse finanziarie e strumentali Servizio Demanio e patrimonio
Regione Puglia Ufficio Foreste
Comune di Ugento
Provincia di Lecce
Ministero Beni e Attività Culturali Segretariato Regionale del Ministero dei Beni e delle Attività culturali e del turismo per la Puglia
Soprintendenza archeologica Belle Arti e Paesaggio
Autorità di Bacino Distrettuale dell'Appennino Meridionale
Capitaneria di Porto di Gallipoli
Ministero Della Difesa Comando Militare Esercito Puglia
10° Reparto Infrastrutture
Aeronautica Militare
Enel
Telecom Italia
2i Rete Gas
Fastweb

## LAVORI DELLA SEDUTA

L'Autorità Idrica Pugliese, tenuto conto dei vari provvedimenti e per ultimo il Decreto Legge n. 125 del 07/10/2020 che ha prorogato lo stato di emergenza sanitaria da Covid – 19, ha indetto la presente conferenza in modalità Video conferenza sulla piattaforma ZOOM, secondo le modalità comunicate con nota protocollo n. 495 del 04/02/2021.

Presiede la Conferenza il Direttore Amministrativo della Autorità Idrica Pugliese Dott. Cosimo Ingresso in qualità di Responsabile del Procedimento, verbalizza con funzioni di segretario, verbalizza con funzioni di segretario l'ing. Massimiliano Bellomo, Istruttore tecnico Servizio III (Approvvigionamento e trasferimento risorsa idrica, reti di adduzione, serbatoi, distribuzione idrica - reti di fognature urbane – Qualità Tecnica) dell'AIP.

Preliminarmente, vengono verificate le presenze chiedendo ai partecipanti di indicare le proprie generalità, l'Ente di appartenenza, il ruolo (con eventuale delega), ed il recapito mail.

Contestualmente i partecipanti sono stati identificati dal Presidente per conoscenza personale.

All'attenzione della Conferenza, non sono pervenute deleghe.

Di seguito, i pareri/contributi già acquisiti dalla Conferenza:

Ente / Azienda	Presente	Nominativo	delega	Parere	Estremi parere
Regione Puglia Dipartimento Agricoltura, sviluppo rurale, ambientale, Sezione risorse idriche					
Regione Puglia Dipartimento Agricoltura, sviluppo rurale, ambientale, Sezione coordinamento servizi territoriali				X	nota prot. n. 6752 del 09/02/2021
Regione Puglia Dipartimento Mobilità qualità urbana, paesaggio, Servizio Assetto del territorio	X	Barbara Loconsole		X	nota prot. 9474 del 16/12/2020
Regione Puglia Dipartimento Risorse finanziarie e strumentali Servizio Demanio e patrimonio				X	nota prot. 19034 del 16/12/2020
Regione Puglia Ufficio Foreste				X	nota prot. n. 68422 del 16/12/2020
Comune di Ugento	X	Massimo Lecci		X	nota prot. n. 27878 del 16/12/2020; prot. 28001 del 17/12/2020
Provincia di Lecce				X	nota prot. n. 45222 del 14/12/2020, nota prot. 45443 del 15/12/2020
Ministero Beni e Attività Culturali Segretariato Regionale del Ministero dei Beni e delle Attività culturali e del turismo per la Puglia					
Soprintendenza archeologica Belle Arti e Paesaggio	X	Arch. Giovanna Cacudi, dott. Serena Strafella		X	nota prot. n. 23692 del 16/12/2020.

Ente / Azienda	Presente	Nominativo	delega	Parere	Estremi parere
Autorità di Bacino Distrettuale dell'Appennino Meridionale				X	Nota prot.24487 del 15/12/2020
Capitaneria di Porto Gallipoli				X	nota prot. n. 35356 del 16/12/2020
Ministero Della Difesa Comando Militare Esercito Puglia					
Aeronautica Militare 3° Regione Aerea				X	nota prot. n. 44682 del 01/12/2020
Marina Militare				X	nota prot. n. 35334 del 11/12/2020
10° Reparto Infrastrutture					
Enel					
Telecom Italia					
Zi Rete Gas				X	nota prot. 138298 del 16/12/2020, nota prot. n. 142173 del 23/12/2020
Fastweb					
Acquedotto Pugliese	X	Ing. Vito Paolo SCARONGELLA			

Il Presidente, alle ore 10.50, apre la seduta della Conferenza di Servizi, rilevando che l'Autorità Idrica Pugliese si è fatta promotrice per l'odierna Conferenza, su richiesta di AQP, ai sensi della Legge n. 164 del 11.11.2014, art. 7 comma 1 lett. h), trattandosi di intervento previsto nella pianificazione d'Ambito.

La presente Conferenza di Servizi, ai sensi dell'art.14 comma 2 della Legge 241/1990, è finalizzata ad acquisire dai Soggetti interessati, pareri, intese, concerti, nulla osta e altri atti di assenso, comunque denominati, richiesti dalle vigenti norme.

Con riferimento all'acquisizione alla titolarità comunale ai sensi di quanto previsto dalla legge 448/2008, nel corso della precedente seduta, l'Amministrazione comunale comunicava di aver acquisito 76 consensi su 185, riservandosi di aggiornare nelle successive sedute continuerà ad aggiornare sullo stato del procedimento.

A tal riguardo l'Amministrazione comunale informa che, alla data, sono pervenuti 116 consensi.

Con riferimento alla richiesta pervenuta nel corso della seduta del 26.01.2021 della Conferenza di Servizi, dal Dirigente della Sezione Tutela e Valorizzazione del Paesaggio della Regione Puglia:

- di integrare la Relazione Paesaggistica, con approfondimento sulle diverse soluzioni progettuali che potrebbero essere sviluppate al fine di preservare per quanto più possibile la macchia esistente sulla litoranea interessando principalmente le aree già prive di macchia (varchi esistenti) e arretrando l'impianto rispetto alla litoranea al fine di mantenere una fascia di vegetazione che mitighi la presenza del manufatto;

- di prevedere un secondo impianto di sollevamento su cui vengano convogliate le portate degli edifici a quota maggiore, laddove non fosse possibile una soluzione progettuale che preveda una parte interrata in modo da ridurre la superficie planimetrica occupata dall'impianto di sollevamento.

AQP con nota prot. n. 9638 del 12/02/2021 comunica che, la Relazione Paesaggistica emessa precedentemente è stata integrata prevedendo le seguenti alternative localizzative e progettuali riferite all'impianto di sollevamento IS1:

- alternativa 0: non realizzazione dell'opera;
- alternativa 1: n.2 impianti posti tradizionali rispettivamente in prossimità di via Rimembranze e Via Acton;
- alternativa 2: unico impianto tradizionale posto su Corso Annibale in prossimità di Via Tazzoli;
- alternativa 3: unico impianto tradizionale posto su Corso Annibale in prossimità di Via Brinn, con occupazione dell'area verde e mantenimento dei varchi esistenti;
- alternativa 4: unico impianto tradizionale posto su Corso Annibale in prossimità di Via Brinn, con occupazione dei varchi esistenti e di parte dell'area verde;
- alternativa 5: n.1 impianto di tipo compatto interrato su Corso Annibale in prossimità di Via Brinn ed un secondo impianto, questo di tipo tradizionale, su Via Brinn.

Le alternative approfondite sono state quindi valutate con un'analisi multi criteriiale.

In allegato AQP ha trasmesso i seguenti elaborati disponibili al link <https://drive.google.com/drive/folders/1J1lcOaOJToppF0RYLeoCrj1Fnbf6LnE?usp=sharing>:

- RA 01.2 Relazione Paesaggistica Rev 00.1
- GS02.1 Impianto IS1 - Alternativa 4: Piante
- GS02.2 Impianto IS1 - Alternativa 4: Sezioni
- GS02.3 Impianto IS1 - Alternativa 4: Prospetti e Sistemazioni Esterne
- GS02.1 Impianto IS1.1 - Alternativa 5: Piante e sezioni
- GF01.2.1 Planimetria di progetto Alternativa 5 su strumento urbanistico

AQP illustra le soluzioni progettuali proposte, comunicando che le soluzioni n.4 e n.5 sono entrambe realizzabili raggiungendo in ogni caso l'obiettivo previsto dal progetto; nel caso dell'alternativa n.4 l'intervento presenta maggiori difficoltà realizzative e gestionali per la presenza di scarsi spazi di accesso e manovra all'impianto.

Per la soluzione n.5 AQP comunica che a fronte della considerevole riduzione dell'area di interferenza con la macchia, si presentano maggiori difficoltà gestionali e costi di gestione, per la presenza di n.2 impianti di sollevamento e maggiori costi di realizzazione nonché, la necessità di integrazione della procedura espropriativa (foglio n.70 p.la n.91) e di definizione della compatibilità urbanistica dell'intervento.

Per tale ultima soluzione AQP comunica si riserva di verificare se risulti necessario chiedere altre integrazioni in merito agli ulteriori pareri.

A tal riguardo, in sede di riunione il Dirigente sezione tutela e valorizzazione del paesaggio della Regione Puglia, valutata positivamente la soluzione proposta n.5 si riserva di predisporre Relazione e proposta di parere per il rilascio dell'autorizzazione paesaggistica in deroga ai sensi dell'art.95 delle NTA del PPTR, che trasmetterà anche alla Soprintendenza ai fini del parere obbligatorio e vincolante di cui all'art.146 del Codice di Beni Culturali.

Intervenuti in corso di riunione, i rappresentanti della Soprintendenza, comunicano che, valutata positivamente l'alternativa n. 5, sentita la Regione, sarà espresso parere nell'ambito dell'iter di proposta di autorizzazione paesaggistica in deroga avviato dalla stessa Regione, confermando per gli aspetti archeologici quanto già prescritto con nota prot. n. 23692 del 16/12/2020.

Alle ore 11.25 i rappresentanti della Soprintendenza abbandonano la riunione.

AIP preso atto delle dichiarazioni della Regione Puglia e della Soprintendenza, verificata la fattibilità da parte di AQP della soluzione n.5 con il raggiungimento degli obiettivi prefissati dagli strumenti di pianificazione, esprime il proprio nulla osta alla prosecuzione dei lavori e alla conseguente copertura finanziaria.

Con riferimento al riscontro alle osservazioni pervenute ad esito dell'invio degli avvisi di avvio del procedimento di definizione della variante urbanistica con apposizione del vicolo preordinato all'esproprio, approvazione del progetto e dichiarazione di pubblica utilità, AQP, con nota prot. n. 9406 del 11/02/2021, in riscontro a osservazioni pervenute dalla Sig.ra GRECO GIORGIO e PIRAINO GELTRUDE FILOMENA, che ha richiesto una rivisitazione del progetto in relazione alla posizione dell'impianto di sollevamento, precisa quanto segue.

*La richiesta di spostamento dell'impianto di sollevamento NON può essere accolta in quanto la collocazione attuale rappresenta la posizione ottimale dal un punto di vista tecnico-idraulico, ovvero il punto di minimo geodetico necessario al collettamento a gravità dell'intera Contrada Muccuso e Contrada Urro.*

*Inoltre le interferenze con il vincolo costituito dal Parco Naturale Regionale "Litorale di Ugento" - classificato anche come Sito d'Interesse Comunitario (SIC) - presente nell'area, riduce notevolmente le alternative localizzative, fermo restando la problematica principale tecnica-idraulica evidenziata al punto precedente.*

*Ad ogni buon conto, qualora si ritenga opportuno, entro e non oltre 30 gg. naturali e consecutivi dalla data di ricezione della presente, è possibile far pervenire alla scrivente documentazione tecnica comprovante una migliore valutazione rispetto a quella effettuata in fase di stima.*

AQP comunica che la sig.ra Carangelo Ada, proprietaria del fondo agricolo censito nel Comune di Ugento, foglio di mappa n.59 p.lla 314, ha comunicato quanto segue:

*Con riferimento al Vs. riscontro in oggetto, nel quale non mi viene riconosciuta alcuna rivisitazione delle indennità d'esproprio, in particolare riguardo l'adeguamento dei coefficienti maggiorativi da applicare in relazione a dei parametri da valutare (es. fertilità, età, conduzione, presenza acqua, ecc.), si precisa quanto segue.*

*Relativamente ai punti 1, 2, 2a, 2b, 2c, contenuti nelle osservazioni inviatevi a mezzo raccomandata A/R – rif. Prot. E – 02/11/2020 – 69367, NON AVETE in alcun modo obiettato alle mie puntuali e significative deduzioni, deduzioni ampiamente sufficienti per determinare una comparazione migliore di quella già riportata in fase di stima.*

*Vista l'assenza di validi motivi opposti alle mie osservazioni, in mancanza di adeguamento dei parametri relativi alla "Tabella Coefficienti Maggiorativi", accetto con riserva la cifra da voi stabilita per l'indennizzo dovuto all'esproprio in oggetto.*

A tal proposito AQP e AIP, congiuntamente, ritengono di non controdedurre ulteriormente in quanto le osservazioni non forniscono elementi utili a rivedere il progetto.

Quindi il Presidente porta a conoscenza della Conferenza le comunicazioni pervenute dai seguenti Enti/Amministrazioni:

- ✓ **REGIONE PUGLIA Sezione Coordinamento Servizi Territoriali**, con nota prot. n. 6752 del 09/02/2021, comunica che in riferimento alla parte che rientra nel vincolo idrogeologico RDL n.3267/1923, RDL n. 1126/1926, r.r. 09/2015, non si rilevano motivi ostativi nel rispetto delle condizioni:
  - Lo scavo sia immediatamente ricolmato, compattando il terreno di riporto, evitando ogni ristagno o scorrimento d'acqua all'interno dello scavo ed ogni possibile fenomeno di incanalamento delle acque o di erosione al termine dei lavori.
  - Le opere non comportino l'eliminazione di piante d'alto fusto o ceppaie.

### CONCLUSIONI

Pertanto, dopo aver illustrato l'obiettivo della Conferenza ed aver condiviso a schermo gli elaborati grafici ed il presente verbale, a seguito di esame e dibattito sulle tematiche emerse, tenuto conto delle posizioni espresse e dei pareri acquisiti, il Presidente ritiene di aggiornare la Conferenza al **12/03/2021 alle ore 10.00**, sempre in modalità telematica, al fine di poter consentire il rilascio degli ulteriori pareri e autorizzazioni da parte degli Enti interessati.

Il presente verbale, stante la modalità in Videoconferenza, viene sottoscritto dal Presidente in firma digitale e, da tutti gli altri partecipanti mediante firma elettronica avanzata, mezzo Acrobat Adobe Sign, usando l'autenticazione a più fattori (email indicata in sede di conferenza e password **18022021**) per garantire una maggiore sicurezza.

L'Autorità Idrica Pugliese, dopo aver verificato la sottoscrizione di tutti i partecipanti, provvederà a trasmettere copia del presente Verbale della Conferenza di Servizi a tutti i Soggetti invitati.

L'Autorità Idrica Pugliese ne darà pubblicazione sul proprio sito WEB nella sezione dedicata.

La seduta termina alle ore 11.45.

Il Presidente  
dott. Cosimo INGROSSO  
*Documento firmato digitalmente*

Il Segretario verbalizzante  
ing. Massimiliano Bellomo

ALLEGATI :

- Allegato 1: Foglio Firme;
- Allegato 2: REGIONE PUGLIA Sezione Coordinamento Servizi Territoriali, nota prot. n. 6752 del 09/02/2021;
- Allegato 3 : nota AQP prot. n. 9406 del 11/02/2021;
- Allegato 4 : nota AQP prot. n. 9638 del 12/02/2021 ed elaborati disponibili ala link <https://drive.google.com/drive/folders/1J1lcOaOJToppF0RYLeoCrj1Fnpbf6LnE?usp=sharing>
- Allegato 5 : nota prot. AQP n. 9223 - E 11/02/2021

**FIRME DI APPROVAZIONE DEL VERBALE DELLA CONFERENZA DI SERVIZI SUL PROGETTO**

**“P1489 Progetto definitivo Interventi di *completamento della rete idrica e di fognatura nera a servizio degli abitati di Ugento e delle frazioni di Gemini e Torre San Giovanni*”**


**SEDUTA DEL 18/02/2021**

Nome e Cognome	Ente / Azienda	Ruolo (eventuale delega)	Mail	Telefono	Firma
Massimo Lecci	Comune di Ugento	Sindaco	<a href="mailto:massimo.lecci@libero.it">massimo.lecci@libero.it</a>	3293174672	.....
Luca Casciaro	Comune di Ugento	Responsabile Area Urbanistica	<a href="mailto:luca.casciaro@comune.ugento.le.it">luca.casciaro@comune.ugento.le.it</a>	3478380037	.....
Barbara Loconsole	Regione Puglia	Dirigente sezione tutela e valorizzazione del paesaggio	<a href="mailto:b.loconsole@regione.puglia.it">b.loconsole@regione.puglia.it</a>	3371350794	.....
Giovanna Cacudi	Soprintendenza	Funzionario	<a href="mailto:giovanna.cacudi@beniculturali.it">giovanna.cacudi@beniculturali.it</a>	0832248311	.....
Serena Strafella	Soprintendenza	Funzionario	<a href="mailto:serena.strafella@beniculturali.it">serena.strafella@beniculturali.it</a>	0832248311	.....
Vito Paolo Scarongella	Acquedotto Pugliese	RUP Intervento	<a href="mailto:v.scarongella@aqp.it">v.scarongella@aqp.it</a>	3386853663	
Roberto Di Pilato	Acquedotto Pugliese	Progettista	<a href="mailto:r.dipilato@aqp.it">r.dipilato@aqp.it</a>	3406204128	 <small>Roberto Di Pilato (19/Feb/2021 11:58 GMT+1)</small>
Ruggiero Lanotte	Acquedotto Pugliese	Progettista	<a href="mailto:r.lanotte@aqp.it">r.lanotte@aqp.it</a>	3668105888	 <small>Ruggiero Lanotte (19/Feb/2021 12:12 GMT+1)</small>
Vito Cascini	Acquedotto Pugliese	Ufficio espropri	<a href="mailto:v.cascini@aqp.it">v.cascini@aqp.it</a>		 <small>Vito Cascini (19/Feb/2021 12:15 GMT+1)</small>
Angela Mannarini	Autorità Idrica Pugliese	Ufficio espropri	<a href="mailto:a.mannarini@autoritaidrica.puglia.it">a.mannarini@autoritaidrica.puglia.it</a>		 <small>Angela Mannarini (19/Feb/2021 12:17 GMT+1)</small>

Viale Borsellino e Falcone, n. 2 70125 - Bari

Tel. 080.9641401 - Fax 080.9641430 - PEC protocollo@pec.autoritaidrica.puglia.it - Mail: segreteria@autoritaidrica.puglia.it



Nome e Cognome	Ente / Azienda	Ruolo (eventuale delega)	Mail	Telefono	Firma
Massimiliano Bellomo	Autorità Idrica Pugliese	Istruttore tecnico direttivo	<a href="mailto:m.bellomo@autoritaidrica.puglia.it">m.bellomo@autoritaidrica.puglia.it</a>		 <small>Massimiliano Bellomo (19/Feb/2021 12:18 GMT+1)</small>
Cosimo F. Ingrosso	Autorità Idrica Pugliese	Direttore Amministrativo	<a href="mailto:c.ingrosso@autoritaidrica.puglia.it">c.ingrosso@autoritaidrica.puglia.it</a>		

# P1489\_Ugento\_Verbale Seduta\_18-02-2021 - bis

















Rapporto di audit finale

2021-02-19

Creato il:	2021-02-19
Da:	Cosimo Francesco Ingrosso (tecnico@autoritaidrica.puglia.it)
Stato:	Firmato
ID transazione:	CBJCHBCAABAAGD1nens4y1Bn6CzZPr4ettafTrYwsjsn

## Cronologia di "P1489\_Ugento\_Verbale Seduta\_18-02-2021 - bis"

-  Documento creato da Cosimo Francesco Ingrosso (tecnico@autoritaidrica.puglia.it)  
2021-02-19 - 9.21.43 GMT - Indirizzo IP: 82.49.23.62
-  Documento inviato per e-mail a Vito Paolo Scarongella (v.scarongella@aqp.it) per la firma  
2021-02-19 - 9.22.50 GMT
-  E-mail visualizzata da Vito Paolo Scarongella (v.scarongella@aqp.it)  
2021-02-19 - 10.55.59 GMT - Indirizzo IP: 92.223.245.251
-  Vito Paolo Scarongella (v.scarongella@aqp.it) ha immesso una password valida  
2021-02-19 - 10.56.16 GMT
-  Documento firmato elettronicamente da Vito Paolo Scarongella (v.scarongella@aqp.it)  
Data firma: 2021-02-19 - 10.57.24 GMT - Origine ora: server- Indirizzo IP: 92.223.245.251
-  Documento inviato per e-mail a Roberto Di Pilato (r.dipilato@aqp.it) per la firma  
2021-02-19 - 10.57.26 GMT
-  E-mail visualizzata da Roberto Di Pilato (r.dipilato@aqp.it)  
2021-02-19 - 10.58.03 GMT - Indirizzo IP: 92.223.245.251
-  Roberto Di Pilato (r.dipilato@aqp.it) ha immesso una password valida  
2021-02-19 - 10.58.17 GMT
-  Documento firmato elettronicamente da Roberto Di Pilato (r.dipilato@aqp.it)  
Data firma: 2021-02-19 - 10.58.44 GMT - Origine ora: server- Indirizzo IP: 92.223.245.251
-  Documento inviato per e-mail a Ruggiero Lanotte (r.lanotte@aqp.it) per la firma  
2021-02-19 - 10.58.46 GMT

-  E-mail visualizzata da Ruggiero Lanotte (r.lanotte@aqp.it)  
2021-02-19 - 11.11.33 GMT - Indirizzo IP: 92.223.245.253
  
-  Ruggiero Lanotte (r.lanotte@aqp.it) ha immesso una password valida  
2021-02-19 - 11.12.12 GMT
  
-  Documento firmato elettronicamente da Ruggiero Lanotte (r.lanotte@aqp.it)  
Data firma: 2021-02-19 - 11.12.45 GMT - Origine ora: server- Indirizzo IP: 92.223.245.253
  
-  Documento inviato per e-mail a Vito Cascini (v.cascini@aqp.it) per la firma  
2021-02-19 - 11.12.47 GMT
  
-  E-mail visualizzata da Vito Cascini (v.cascini@aqp.it)  
2021-02-19 - 11.14.28 GMT - Indirizzo IP: 151.26.2.165
  
-  Vito Cascini (v.cascini@aqp.it) ha immesso una password valida  
2021-02-19 - 11.14.43 GMT
  
-  Documento firmato elettronicamente da Vito Cascini (v.cascini@aqp.it)  
Data firma: 2021-02-19 - 11.15.43 GMT - Origine ora: server- Indirizzo IP: 151.26.2.165
  
-  Documento inviato per e-mail a Angela Mannarini (a.mannarini@autoritaidrica.puglia.it) per la firma  
2021-02-19 - 11.15.45 GMT
  
-  E-mail visualizzata da Angela Mannarini (a.mannarini@autoritaidrica.puglia.it)  
2021-02-19 - 11.16.33 GMT - Indirizzo IP: 151.26.8.146
  
-  Angela Mannarini (a.mannarini@autoritaidrica.puglia.it) ha immesso una password valida  
2021-02-19 - 11.16.47 GMT
  
-  Documento firmato elettronicamente da Angela Mannarini (a.mannarini@autoritaidrica.puglia.it)  
Data firma: 2021-02-19 - 11.17.06 GMT - Origine ora: server- Indirizzo IP: 151.26.8.146
  
-  Documento inviato per e-mail a Massimiliano Bellomo (m.bellomo@autoritaidrica.puglia.it) per la firma  
2021-02-19 - 11.17.07 GMT
  
-  E-mail visualizzata da Massimiliano Bellomo (m.bellomo@autoritaidrica.puglia.it)  
2021-02-19 - 11.17.42 GMT - Indirizzo IP: 82.49.23.62
  
-  Massimiliano Bellomo (m.bellomo@autoritaidrica.puglia.it) ha immesso una password valida  
2021-02-19 - 11.18.12 GMT
  
-  Documento firmato elettronicamente da Massimiliano Bellomo (m.bellomo@autoritaidrica.puglia.it)  
Data firma: 2021-02-19 - 11.18.33 GMT - Origine ora: server- Indirizzo IP: 82.49.23.62
  
-  Accordo completato.  
2021-02-19 - 11.18.33 GMT