

CONFERENZA DI SERVIZI
(ex art. 14 e seguenti della Legge n. 241/1990 e ss.mm.ii.)

OGGETTO:

“P1516 – Individuazione di ulteriori risorse – nuovi pozzi sul Canale Principale e sull’Alta Murgia (pozzi pilota)”

VERBALE DEL 29.06.2023

Premesso che

- Con nota prot. n. 27183 del 17/04/2023, Acquedotto Pugliese ha chiesto alla Autorità Idrica Pugliese di indire conferenza di servizi decisoria, ai sensi dell’art. 14 e seguenti della legge 241/90, in merito al progetto definitivo riguardante le opere in oggetto;
- L’Autorità Idrica Pugliese con nota prot. n. 2504 del 21-04-2023 ha indetto la conferenza di servizi sulla progettazione definitiva “P1516 – Individuazione di ulteriori risorse – nuovi pozzi sul Canale Principale e sull’Alta Murgia (pozzi pilota)”, convocando la prima riunione in data 29.05, giusta nota prot. AIP n. 3320 del 24-05-2023,
- Con successiva nota prot. AIP n. 3807 del 15-06-2023, veniva trasmesso il verbale del 29.05 e convocata seconda riunione in data odierna, invitando i seguenti Enti/Aziende;

Ente / Azienda
Comune di Bitonto
Comune di Toritto
Autorità di Bacino Distrettuale dell’Appennino Meridionale (ex AdB Puglia)
Città Metropolitana di Bari - Edilizia, Impianti termici, Tutela e valorizzazione dell’ambiente - Tutela e valorizzazione dell’ambiente
Regione Puglia - Dipartimento mobilità, qualità urbana, opere pubbliche, ecologia e paesaggio - Sezione Tutela e Valorizzazione del Paesaggio
Regione Puglia - Dipartimento Bilancio, Affari Generali ed Infrastrutture - Sezione Risorse Idriche
Regione Puglia - Dipartimento agricoltura, sviluppo rurale ed ambientale - Sezione Coordinamento dei Servizi Territoriali - Servizio territoriale BA-BAT
A.R.I.F. Agenzia Regionale per le attività Irrigue e Forestali
Ente Parco Nazionale dell’Alta Murgia
Ministero per i beni e le attività culturali e per il turismo - Soprintendenza archeologia belle arti e paesaggio per la provincia di BARI
AQP S.p.A.

LAVORI DELLA SEDUTA

Ogni riproduzione su supporto cartaceo costituisce una copia del documento elettronico originale firmato digitalmente e conservato presso Credemtel Spa ai sensi della normativa vigente.

L'Autorità Idrica Pugliese ha indetto la presente conferenza in modalità Video conferenza sulla piattaforma ZOOM, secondo le modalità comunicate con nota protocollo n. 3807 del 15-06-2023.

Presiede la Conferenza la Dirigente f.f. del servizio IV dell'AIP (Approvvigionamento e trasferimento risorsa idrica, reti di adduzione, serbatoi, distribuzione idrica - reti di fognature urbane – Qualità Tecnica) Ing. Cecilia Passeri, verbalizza con funzioni di segretario l'ing. Guido Esposito.

Preliminarmente, vengono verificate le presenze chiedendo ai partecipanti di indicare le proprie generalità, l'Ente di appartenenza, il ruolo (con eventuale delega), ed il recapito mail. Contestualmente i partecipanti sono stati riconosciuti per conoscenza personale. All'attenzione della Conferenza, non sono pervenute deleghe.

Di seguito, i pareri/contributi già acquisiti dalla Conferenza:

Ente / Azienda	Present	Nominativo	Delega	Parere	Estremi parere
Comune di Bitonto					
Comune di Toritto					
Autorità di Bacino Distrettuale dell'Appennino Meridionale (ex AdB Puglia)					
Città Metropolitana di Bari - Edilizia, Impianti termici, Tutela e valorizzazione dell'ambiente - Tutela e valorizzazione dell'ambiente					
Regione Puglia - Dipartimento mobilità, qualità urbana, opere pubbliche, ecologia e paesaggio - Sezione Tutela e Valorizzazione del Paesaggio				x	prot. n. 4622 del 29/05/2023
Regione Puglia - Dipartimento Bilancio, Affari Generali ed Infrastrutture - Sezione Risorse Idriche				x	prot. n. 7479 del 21/06/2023
Regione Puglia - Dipartimento agricoltura, sviluppo rurale ed ambientale - Sezione Coordinamento dei Servizi Territoriali - Servizio territoriale BA-BAT				x	prot. n. 33710 del 26/05/2023
A.R.I.F. Agenzia Regionale per le attività Irrighe e Forestali					
Ente Parco Nazionale dell'Alta Murgia				x	prot. n. 3217/2023 del 30/05/2023
Ministero per i beni e le attività culturali e per il turismo - Soprintendenza archeologia belle arti e paesaggio per la provincia di BARI				x	prot. n. 6498 del 29/05/2023

Ente / Azienda	Present	Nominativo	Delega	Parere	Estremi parere
AQP S.p.A.	X	Ventafridda			

La Conferenza di Servizi si apre alle ore 11.10, si rileva che l'Autorità Idrica Pugliese si è fatta promotrice per l'odierna Conferenza, su richiesta di AQP, ai sensi della Legge n. 164 del 11.11.2014, art. 7 comma 1 lett. h), trattandosi di intervento previsto nella pianificazione d'Ambito.

Facendo seguito a quanto emerso nel corso della prima riunione, il Presidente porta a conoscenza della Conferenza le comunicazioni pervenute dai seguenti Enti/Amministrazione, di cui alcune già trasmesse con nota AIP prot. n. 3807 del 15-06-2023:

Regione Puglia – Servizio territoriale Ba Bat, nota prot. n. 33710 del 26/05/2023, con cui è stato comunicato che *“Dalla visione del progetto definitivo ed in particolare della relazione sul piano particellare di esproprio, le particelle 43-61-444 del Fg.147 e le ptc.20-80-225 e 226 del Fg.148 in agro di Bitonto e le ptc. n.27 e 77 del Fg.51 in agro di Toritto, interessate dalla realizzazione dei pozzi pilota e delle opere accessorie lungo il Canale Principale dell'AQP, non risultano sottoposte al vincolo per scopi idrogeologici ai sensi all'art. 1 del R.D.L. n.3267/23 per cui, i movimenti di terra e roccia che saranno effettuati per le opere progettate, non prevedono il rilascio del parere forestale da parte di questo Servizio Territoriale di Ba Bat.*

Invece, eventuali tagli di piante d'interesse forestale all'interno di tali aree, dovranno invece essere preventivamente autorizzate da questo Servizio, secondo le norme previste dal Regolamento Regionale n. 19 del 19/10/2017.”

Ente Parco Nazionale dell'Alta Murgia, nota prot. n. 3217/2023 del 30/05/2023, (acquisito vie brevi da AQP) con cui è stato comunicato che *“L'intervento di realizzazione del campo tre dei pozzi pilota non è ammissibile nell'area identificata perché la trasformazione del suolo ed il taglio della vegetazione non è conforme a quanto previsto nel Piano per il Parco e contrasta con gli obiettivi di conservazione dell'area protetta.”*

Regione Puglia – Sezione Risorse Idriche, nota prot. n. 7479 del 21/06/2023, con cui è stato comunicato che *“Preliminarmente si conferma il parere positivo per quanto di competenza di questa Sezione, nei riguardi del Progetto in oggetto, anche in considerazione della funzione strategica delle opere oggetto di progettazione ai fini del futuro approvvigionamento idrico potabile del territorio regionale.*

Con riferimento al nulla osta rilasciato da questa Sezione con nota AOO_075/PROT/18/03/2022/0002520, riferito al PFTE delle opere in oggetto, si dà atto che le condizioni e integrazioni richieste sono state sostanzialmente ottemperate nel progetto definitivo esaminato, salvo per taluni aspetti di seguito specificati:

1. L'Aggiornamento 2015-2021 del Piano di Tutela delle Acque della Regione Puglia (PTA) è stato adottato definitivamente dalla Giunta Regionale con Deliberazione n. 1521 del 07/11/2022 e da ultimo approvato con Deliberazione del Consiglio Regionale n. 154 del 23/05/2023, pubblicata sul Bollettino Ufficiale della Regione

Puglia - n. 53 del 13-6-2023, pertanto nel progetto devono essere riportati riferimenti e contenuti esclusivamente del PTA aggiornato vigente; in particolare ci si riferisce al paragrafo 6.1 della Relazione Idrogeologica (Elaborato GE.01.002) in cui è riportato quanto previsto dal PTA approvato nel 2009 nell'All. 14 del PTA, relativamente alle misure di "Tutela aree per approvvigionamento idrico di emergenza (aree limitrofe al Canale Principale)", in luogo degli analoghi riferimenti alle Norme Tecniche di Attuazione (NTA) del PTA aggiornato vigente.

2. Il contesto idrogeologico di riferimento riportato nella Relazione Idrogeologica (Elaborato GE.01.002) si ribadisce debba essere integrato con l'identificazione e classificazione del corpo idrico sotterraneo interessato dalle opere, denominato ALTA MURGIA, codice regionale 2-1-2, ai sensi del PTA vigente; tanto al fine di inquadrare compiutamente l'acquifero, e i dati chimici e piezometrici che saranno rilevati, anche in relazione alle pressioni significative, ai dati di monitoraggio già disponibili e alla conseguente classificazione dello stato chimico e quantitativo.

3. Nel medesimo Elaborato GE.01.002 - Relazione Idrogeologica, si segnala che non è chiaro quali siano gli Aspetti correlati al Reg. Regionale n. 26 del 09/12/2013 influenti sul progetto, essendo riportate, al Paragrafo 2.1, esclusivamente le definizioni e nessun altro contenuto, ed essendo successivamente richiamato, al Paragrafo 7, l'art. 11 del RR citato correlandolo all'immissione su suolo delle acque di emungimento provenienti dalle prove di portata; ritenendo che non vi sia correlazione tra lo scarico su suolo disciplinato dall'art. 11 del RR n. 26/2013 e ss.mm.ii e l'immissione su suolo delle acque di emungimento provenienti dalle prove di portata, risulta necessario chiarire l'eventuale motivazione del richiamo al RR citato o rimuoverlo se non necessario; si raccomanda, nella fase esecutiva delle prove, di assumere ogni opportuno accorgimento tecnico affinché le acque emunte da immettere sull'area indicata per ciascun pozzo nella tavola "Planimetrie di cantiere" (Elaborato SI.03.001), annessa all'area di cantiere e temporaneamente espropriata (come riferito in Relazione Generale Paragrafo 6.2) non alteri lo stato dei luoghi.

4. Il rispetto delle previsioni dell'articolo 57 delle Norme Tecniche di Attuazione (NTA) del PTA aggiornato vigente, relativo alle "Aree per approvvigionamento idrico di emergenza (aree limitrofe al Canale Principale)" con riferimento all'eventuale futuro utilizzo dei pozzi pilota in progetto ubicati a meno di 100 m dal Canale Principale, quali punti di prelievo per approvvigionamento idrico di emergenza, è dimostrato nella Relazione Idrogeologica (Elaborato GE.01.002), senza che il punto sia però richiamato nella Relazione Generale; si ritiene, stante l'importanza degli effetti del rispetto delle previsioni richiamate, che tale punto debba essere evidenziato anche nella Relazione Generale.

5. Si ribadisce che le perforazioni oggetto di progettazione, da destinarsi nella prima fase esclusivamente a scopi di studio per il monitoraggio del corpo idrico sotterraneo interessato, sono soggette ad autorizzazione alla ricerca, ai sensi degli artt. 2 e 6 della L.R. n. 18/1999, da acquisire prima della realizzazione delle opere, facendo istanza alla Regione Puglia – Sezione Risorse Idriche (tramite piattaforma telematica "Procedimenti Derivazioni Idriche") per ciascuna perforazione; pertanto il PARERE – AUTORIZZAZIONE da richiedere a questa Sezione non è il nulla osta riportato al Paragrafo 14 della Relazione Generale, bensì la richiamata Autorizzazione alla Ricerca.

Si sottolinea infine:

• la necessità che tutte le opere in progetto, comprese quelle temporanee funzionali all'attività di cantiere (ad esempio le vasche arginate destinate a permettere la decantazione dei fanghi, impermeabilizzate tramite posa di telo impermeabile), assunta la strategicità dell'intervento in rapporto all'esistenza stessa del Canale Principale, siano comunque realizzate con modalità compatibili con il vincolo di protezione assoluta nel raggio

di 100 m a destra e a sinistra del Canale Principale nel territorio non urbanizzato, regolato dal comma 2 dell'articolo 57 delle NTA del PTA congiuntamente alle previsioni della Legge 8 luglio 1904, n. 381.

• l'opportunità dell'inclusione di uno o più punti di monitoraggio oggetto di progetto all'interno della rete regionale Maggiore di monitoraggio quali-quantitativo e/o della rete di monitoraggio integrativa dello stato quali-quantitativo dei corpi idrici sotterranei destinati al consumo umano, il cui I lotto è stato progettato da AQP ai sensi del DPGR 85/2021, e il II lotto è in fase di progettazione. A tal fine i dati di monitoraggio risultanti dal Progetto in oggetto dovranno essere trasmessi a questa Sezione per le opportune valutazioni congiunte.

Inoltre, con riferimento a quanto rappresentato dalla Soprintendenza Archeologia, belle arti e paesaggio per la città metropolitana di Bari con nota prot. n. 6498 del 29/05/2023 e agli impegni assunti durante la seduta nel 29.05, nonché alla comunicazione dell'Ente Parco Nazionale dell'Alta Murgia, AQP rappresenta che con nota prot. AQP n. 44480 del 28/06/2023 ha trasmesso una sintesi degli adeguamenti progettuali alle prescrizioni ricevute, che prevedono anche una proposta di delocalizzazione del pozzo 3.1, area 3, e del pozzo 1.2, area 1.

Nelle more dell'espressione dell'Ente Parco Nazionale dell'Alta Murgia, della Soprintendenza Archeologia, belle arti e paesaggio per la Città Metropolitana di Bari, nonché della Città Metropolitana di Bari e della Regione Puglia – Servizio Osservatorio e Pianificazione Paesaggistica, la Conferenza invita AQP ad aggiornare gli elaborati progettuali come indicato nella nota AQP prot. n. 44480 del 28/06/2023, e trasmetterli **entro il 7 luglio**, al fine di consentire agli stessi l'espressione definitiva entro il termine di chiusura della Conferenza.

A riguardo, si invita AQP ad effettuare le verifiche del caso anche sulle ditte catastali interessate dal procedimento in oggetto e a darne a stretto giro informazioni ad AIP.

CONCLUSIONI

Pertanto, dopo esame e dibattito sulle tematiche emerse, tenuto conto delle posizioni espresse e dei pareri acquisiti, il Presidente, ritiene di aggiornare la Conferenza al 25/07/2023 alle ore 11.00, sempre in modalità telematica, al fine di poter consentire il rilascio degli ulteriori pareri e autorizzazioni da parte degli Enti interessati.

Il presente verbale, stante la modalità in Videoconferenza, viene sottoscritto dal Presidente in firma digitale, e da tutti gli altri partecipanti mediante firma elettronica avanzata, mezzo Acrobat Adobe Sign, usando l'autenticazione a più fattori (email indicata in sede di conferenza e password 29062023) per garantire una maggiore sicurezza.

L'Autorità Idrica Pugliese, dopo aver verificato la sottoscrizione di tutti i partecipanti, provvederà a trasmettere copia del presente Verbale della Conferenza di Servizi a tutti i Soggetti invitati.

L'Autorità Idrica Pugliese ne darà pubblicazione sul proprio sito WEB nella sezione dedicata.

La seduta termina alle ore 11.35.

Il Presidente

Ing. Cecilia PASSERI

Documento firmato digitalmente

Il Segretario verbalizzante

f.to Ing. Guido ESPOSITO

ALLEGATI:

- **Allegato 01:** Regione Puglia – Servizio territoriale Ba Bat, nota prot. n. 33710 del 26/05/2023;
- **Allegato 02:** Ente Parco Nazionale dell'Alta Murgia, nota prot. n. 3217/2023 del 30/05/2023;
- **Allegato 03:** Regione Puglia – Sezione Risorse Idriche, nota prot. n. 7479 del 21/06/2023.
- **Allegato 04:** nota prot. AQP n. 44480 del 28/06/2023

**FIRME DI APPROVAZIONE DEL VERBALE DELLA CONFERENZA DI SERVIZI SUL PROGETTO
"P1516 – Individuazione di ulteriori risorse – nuovi pozzi sul Canale Principale e sull'Alta Murgia (pozzi pilota)"
SEDUTA DEL 29/06/2023**

Nome e Cognome	Ente / Azienda	Tel.	Mail	Firma
Gerardo Ventafridda	AQP - RUP		g.ventafridda@aqp.it	<u>Gerardo Ventafridda</u> <small>Gerardo Ventafridda (29/06/2023 12:09 GMT+2)</small>
Sergio Blasi	AQP - Espropri		s.blasi@aqp.it	<u>Sergio Blasi</u> <small>Sergio Blasi (29/06/2023 15:32 GMT+2)</small>
Passeri Cecilia	AIP – Dirigente f.f Servizio IV		c.passeri@autoritaidrica.puglia.it	-----
Angela Mannarini	AIP – Uff. Espropri		a.mannarini@autoritaidrica.puglia.it	<u>Angela Mannarini</u> <small>Angela Mannarini (29/06/2023 17:29 GMT+2)</small>
Esposito Guido	AIP – Funzionario		g.esposito@autoritaidrica.puglia.it	<u>Guido Esposito</u> <small>Guido Esposito (30/06/2023 08:00 GMT+2)</small>

Ogni riproduzione su supporto cartaceo costituisce una copia del documento elettronico originale firmato digitalmente e conservato presso Credemtel Spa ai sensi della normativa vigente.

Viale Borsellino e Falcone 2
70125 Bari
<https://www.autoritaidrica.puglia.it/>

Tel. 080.9641.401 - Fax. 080.9641.430
PEC protocollo@pec.autoritaidrica.puglia.it
Mail segreteria@autoritaidrica.puglia.it














P1516_Pozzi Pilota_Verbale Seduta_29.06

Rapporto di audit finale

2023-06-30

Creato il:	2023-06-29
Da:	Cosimo Francesco Ingrosso (tecnico@autoritaidrica.puglia.it)
Stato:	Firmato
ID transazione:	CBJCHBCAABAAH53ZG8vVOx8U8pK95L1GNHF9u74UChR4

Cronologia di "P1516_Pozzi Pilota_Verbale Seduta_29.06"

-  Documento creato da Cosimo Francesco Ingrosso (tecnico@autoritaidrica.puglia.it)
2023-06-29 - 10.01.09 GMT- Indirizzo IP: 93.145.51.250
-  Documento inviato per e-mail a g.ventafridda@aqp.it per la firma
2023-06-29 - 10.01.58 GMT
-  E-mail visualizzata da g.ventafridda@aqp.it
2023-06-29 - 10.06.27 GMT- Indirizzo IP: 92.223.245.229
-  Il firmatario g.ventafridda@aqp.it ha immesso il nome Gerardo Ventafridda al momento della firma
2023-06-29 - 10.09.45 GMT- Indirizzo IP: 92.223.245.229
-  Gerardo Ventafridda (g.ventafridda@aqp.it) ha immesso la password valida assegnata dal mittente.
2023-06-29 - 10.07.18 GMT
-  Documento firmato elettronicamente da Gerardo Ventafridda (g.ventafridda@aqp.it)
Data firma: 2023-06-29 - 10.09.47 GMT - Origine ora: server- Indirizzo IP: 92.223.245.229
-  Documento inviato per e-mail a s.blasi@aqp.it per la firma
2023-06-29 - 10.09.48 GMT
-  E-mail visualizzata da s.blasi@aqp.it
2023-06-29 - 13.30.45 GMT- Indirizzo IP: 92.223.245.229
-  Il firmatario s.blasi@aqp.it ha immesso il nome Sergio Blasi al momento della firma
2023-06-29 - 13.32.41 GMT- Indirizzo IP: 92.223.245.229
-  Sergio Blasi (s.blasi@aqp.it) ha immesso la password valida assegnata dal mittente.
2023-06-29 - 13.31.28 GMT
-  Documento firmato elettronicamente da Sergio Blasi (s.blasi@aqp.it)
Data firma: 2023-06-29 - 13.32.43 GMT - Origine ora: server- Indirizzo IP: 92.223.245.229

 Documento inviato per e-mail a a.mannarini@autoritaidrica.puglia.it per la firma

2023-06-29 - 13.32.44 GMT

 E-mail visualizzata da a.mannarini@autoritaidrica.puglia.it

2023-06-29 - 15.28.29 GMT- Indirizzo IP: 101.56.84.151

 Il firmatario a.mannarini@autoritaidrica.puglia.it ha immesso il nome Angela Mannarini al momento della firma

2023-06-29 - 15.28.59 GMT- Indirizzo IP: 101.56.84.151

 Angela Mannarini (a.mannarini@autoritaidrica.puglia.it) ha immesso la password valida assegnata dal mittente.

2023-06-29 - 15.28.39 GMT

 Documento firmato elettronicamente da Angela Mannarini (a.mannarini@autoritaidrica.puglia.it)


Data firma: 2023-06-29 - 15.29.01 GMT - Origine ora: server- Indirizzo IP: 101.56.84.151

 Documento inviato per e-mail a g.esposito@autoritaidrica.puglia.it per la firma


2023-06-29 - 15.29.02 GMT

 E-mail visualizzata da g.esposito@autoritaidrica.puglia.it

2023-06-30 - 5.59.37 GMT- Indirizzo IP: 93.145.51.250

 Il firmatario g.esposito@autoritaidrica.puglia.it ha immesso il nome Guido Esposito al momento della firma


2023-06-30 - 6.00.01 GMT- Indirizzo IP: 93.145.51.250

 Guido Esposito (g.esposito@autoritaidrica.puglia.it) ha immesso la password valida assegnata dal mittente.

2023-06-30 - 5.59.47 GMT

 Documento firmato elettronicamente da Guido Esposito (g.esposito@autoritaidrica.puglia.it)

Data firma: 2023-06-30 - 6.00.03 GMT - Origine ora: server- Indirizzo IP: 93.145.51.250

 Accordo completato.

2023-06-30 - 6.00.03 GMT