

**CONFERENZA DI SERVIZI
(ex art. 14 della Legge n. 241/1990 e ss.mm.ii.)**

OGGETTO

***P1600 – “Completamento della rete idrica e fognaria presso la Marina di Lizzano”
Progetto di Fattibilità Tecnica ed Economica***

VERBALE SEDUTA DEL 14.04.2021

Premesso che

- Con nota prot. n. 10656 del 17/02/2021, Acquedotto Pugliese ha chiesto alla Autorità Idrica Pugliese di indire conferenza di servizi, ai sensi dell'art. 14 e seguenti della legge 241/90, in merito progettazione definitiva in oggetto;
- Questa Autorità con nota prot. n. 850 del 23/02/2021 indiceva la Conferenza di Servizi, convocando in modalità telematica in data 17/03/2021 la prima riunione;
- Con nota AIP prot. n. 1556 del 25/03/2021 veniva trasmesso il verbale della prima riunione e convocata la seconda in data odierna 14/04/2021, invitando i seguenti Enti/Aziende:

Ente / Azienda	Estremi parere
Regione Puglia Dipartimento Agricoltura, sviluppo rurale, ambientale, Servizio risorse idriche	
Regione Puglia Dipartimento Agricoltura, sviluppo rurale, ambientale, Sezione gestione sostenibile e tutela delle risorse forestali e naturali Servizio risorse forestali	
Regione Puglia Dipartimento Mobilità, qualità urbana, opere pubbliche e paesaggio Sezione LL.PP. Ufficio coordinamento Strutture tecniche TA	
Regione Puglia Dipartimento Mobilità, qualità urbana, opere pubbliche e paesaggio, Sezione Tutela e Valorizzazione del Paesaggio	
Regione Puglia Dipartimento Risorse Finanziarie e Strumentali Personale e Organizzazione Sezione Demanio e Patrimonio, Servizio Demanio Marittimo	
AGENZIA DEL DEMANIO-BARI	
AGENZIA DELLE DOGANE TARANTO	
CONSORZIO BONIFICA DI ARNEO	
MINISTERO DELLA TRANSIZIONE ECOLOGICA Direzione generale per la crescita sostenibile e qualità dello sviluppo	
Provincia di Taranto	
Comune di LIZZANO	
Comune di ROCCAFORZATA	
Comune di TARANTO	
Unione Dei Comuni “Terre Del Mare e del Sole”	
Ministero Beni e Attività Culturali Segretariato Regionale del Ministero dei Beni e delle Attività culturali e del turismo per la Puglia	

Ente / Azienda	Estremi parere
Soprintendenza archeologica Belle Arti e Paesaggio	
Autorità di Bacino Distrettuale dell'Appennino Meridionale	
Ministero Della Difesa Comando Militare Esercito Puglia	
MINISTERO DELLA DIFESA Ispettorato delle infrastrutture dell'Esercito Comando INFRASUD Napoli 10 ^o Reparto Infrastrutture Sezione B.C.M.	
Aeronautica Militare COMANDO SCUOLE AM 3 [^] REGIONE AEREA	
AERONAUTICA MILITARE - COMANDO MARITTIMO SUD Ufficio Infrastrutture e Demanio – Sez. Demanio	
Capitaneria di Porto Taranto	
SNAM RETE GAS	
2I RETE GAS	
ENEL	
TELECOM ITALIA	
FASTWEB	
TERNA	
ITALGAS	
BT ITALIA	
SORGENIA	

LAVORI DELLA SEDUTA

L'Autorità Idrica Pugliese, tenuto conto dei vari provvedimenti e per ultimo il Decreto Legge n. 125 del 07/10/2020 che ha prorogato lo stato di emergenza sanitaria da Covid – 19, ha indetto la presente conferenza in modalità Video conferenza sulla piattaforma ZOOM, secondo le modalità comunicate con nota protocollo n. 850 del 23/02/2021.

Presiede la Conferenza il Direttore Amministrativo della Autorità Idrica Pugliese Dott. Cosimo Ingrosso in qualità di Responsabile del Procedimento, verbalizza con funzioni di segretario l'ing. Cecilia Passeri, responsabile servizio III (Approvvigionamento e trasferimento risorsa idrica, reti di adduzione, serbatoi, distribuzione idrica - reti di fognature urbane – Qualità Tecnica) dell'AIP.

Preliminarmente, vengono verificate le presenze chiedendo ai partecipanti di indicare le proprie generalità, l'Ente di appartenenza, il ruolo (con eventuale delega), ed il recapito mail.

Contestualmente i partecipanti sono stati identificati dal Presidente per conoscenza personale.

All'attenzione della Conferenza, non sono pervenute deleghe.

Di seguito, i pareri/contributi già acquisiti dalla Conferenza:

Ente / Azienda	Presente	Nominativo	delega	Parere	Estremi parere
Regione Puglia Dipartimento Agricoltura, sviluppo rurale, ambientale, Servizio risorse idriche					
Regione Puglia Dipartimento Agricoltura, sviluppo rurale, ambientale, Sezione gestione sostenibile e tutela delle risorse forestali e naturali Servizio risorse forestali					
Regione Puglia Dipartimento Mobilità, qualità urbana, opere pubbliche e paesaggio Sezione LL.PP. Ufficio coordinamento Strutture tecniche TA				X	nota prot. n. 1741 del 02/02/2021
Regione Puglia Dipartimento Mobilità, qualità urbana, opere pubbliche e paesaggio, Sezione Tutela e Valorizzazione del Paesaggio					
Regione Puglia Dipartimento Risorse Finanziarie e Strumentali Personale e Organizzazione Sezione Demanio e Patrimonio				X	nota prot. n. 5041 del 15/03/2021
AGENZIA DEL DEMANIO-BARI Direzione Puglia e Basilicata				X	nota prot. n. 3742 del 26/02/2021 e prot. n.5026 del 16/03/2021
AGENZIA DELLE DOGANE TARANTO					nota 4338 del 01/03/2021
CONSORZIO BONIFICA DI ARNEO				X	nota prot. n. 2985 del 02/03/2021
MINISTERO DELLA TRANSIZIONE ECOLOGICA Direzione generale per la crescita sostenibile e qualità dello sviluppo				X	nota prot. n. 22946 del 04/03/2021
Provincia di TARANTO					
Comune di LIZZANO	X	Antonietta D'Oria sindaco			
Comune di ROCCAFORZATA					
Comune di TARANTO					
Ministero Beni e Attività Culturali Segretariato Regionale del Ministero dei Beni e delle Attività culturali e del turismo per la Puglia					
Soprintendenza archeologica Belle Arti e Paesaggio					
Unione Dei Comuni "Terre Del Mare e del Sole"				X	Verbale, Commissione Paesaggio Decisione n. 12 del 13/03/2021.
Autorità di Bacino Distrettuale dell'Appennino Meridionale				X	nota prot. n. 9752 del 07/04/2021
Ministero Della Difesa Comando Militare Esercito Puglia					
MINISTERO DELLA DIFESA Ispettorato delle infrastrutture dell'Esercito Comando INFRASUD Napoli 10° Reparto Infrastrutture Sezione B.C.M.				X	nota prot. n. 3085 del 03/03/2021
Aereonautica Militare COMANDO SCUOLE AM 3^ REGIONE AEREA					
MARINA MILITARE - COMANDO MARITTIMO SUD Ufficio Infrastrutture e Demanio – Sez. Demanio				X	nota prot. n.8413del 12/02/2021
Capitaneria di Porto Taranto					
SNAM RETE GAS					
2I RETE GAS					
ENEL					
TELECOM ITALIA					

Ente / Azienda	Presente	Nominativo	delega	Parere	Estremi parere
F/ASTWEB					
TERNA				X	nota prot. n. 17560 del 03/03/202;
ITALGAS				X	mail acquisita al prot. AIP n. 871 del 24/02/2021 e prot.1610 del 26/03/2021
BT ITALIA				X	mail acquisita al prot. AIP n.877 del 25/02/2021
SORGENIA					
Acquedotto Pugliese	X	Ing. Tommaso DI LERNIA			

Il Presidente, alle ore 10.30, apre la seduta della Conferenza di Servizi, rilevando che l'Autorità Idrica Pugliese si è fatta promotrice per l'odierna Conferenza, su richiesta di AQP, ai sensi della Legge n. 164 del 11.11.2014, art. 7 comma 1 lett. h), trattandosi di intervento previsto nella pianificazione d'Ambito.

La presente Conferenza di Servizi, ai sensi dell'art.14 comma 2 della Legge 241/1990, è finalizzata ad acquisire dai Soggetti interessati, pareri, intese, concerti, nulla osta e altri atti di assenso, comunque denominati, richiesti dalle vigenti norme.

L'Autorità Idrica Pugliese, ai sensi dell'art. 158bis del D.Lgs. 152/06 e s.m.i., costituisce autorità espropriante. Il Gestore è munito di delega all'esercizio dei poteri espropriativi in virtù della deliberazione del Consiglio Direttivo n.16 del 22.4.2016 e n. 25 del 23.6.2016" e, pertanto si precisa che la stessa Autorità può ricoprire il ruolo di autorità espropriante solo per gli interventi che comportino la realizzazione di nuove opere ai sensi dell'art.158 bis introdotto con legge 164/2014.

Il Presidente acquisisce conferma da parte del RUP di AQP sulla completezza degli Enti/Società di gestione, da cui acquisire i pareri, intese, concerti, nulla osta e altri atti di assenso necessari per un utile prosieguo delle attività realizzative dell'intervento.

Nel corso della precedente seduta, con riferimento ai punti 2) "necessità di una verifica sulla titolarità della part. 288 foglio 20, oggetto d'esproprio, che risulta ricadente nel Comune di Lizzano, ma intestata al comune di Fragagnano" e 3) "necessità che l'Amministrazione comunale di Lizzano acquisisca al patrimonio comunale strade che risultano catastalmente di proprietà privata", della nota prot. n.10656 del 17/02/2021, allegata alla richiesta di indizione di Conferenza, con cui AQP ha puntualmente riscontrato quanto emerso in sede di tavolo tecnico in data 28/01, il Comune di Lizzano si impegnava a riscontrare entro l'odierna seduta.

A tal riguardo il Comune si riserva di riscontrare entro la prossima seduta.

Quindi il Presidente porta a conoscenza della Conferenza le comunicazioni pervenute dai seguenti Enti/Amministrazioni:

- ✓ **AGENZIA DEL DEMANIO Direzione regionale Puglia e Basilicata**, con nota prot. n. 3742 del 26/02/2021, comunicava che esaminata la documentazione per esprimere il proprio parere di competenza necessita dell'elenco delle particelle intestate al demanio Pubblico e/o al demanio dello Stato con l'indicazione dei mappali da espropriare o da occupare temporaneamente.

Tale richiesta veniva stata da questa Autorità trasmessa ad AQP con nota prot. n. 1166 del 10/03/2021.

AQP con nota prot. n. 17166 del 15/03/2021, comunicava che, in progetto sono chiaramente indicate le particelle catastali, intestate al Demanio Pubblico e/o al Demanio dello Stato, interessate dalle opere previste nell'intervento e/o dalle occupazioni temporanee ad esso funzionali durante i futuri lavori, le stesse sono riportate in tabella nella su detta nota, con cui sono stati trasmessi i seguenti elaborati:

- T.08 - Piano particolareggiato di esproprio - elenco ditte, relazione e stima;
- G.05.10 - Planimetria catastale (nella quale è inquadrato il Fg. 53 del comune di Lizzano);
- G.05.14 - Planimetria catastale (nella quale è inquadrato il Fg. 67 del comune di Lizzano).

Rispetto a quanto sopra riportato, con nota prot. n. 5026 del 16/03/2021, l'Agenzia del Demanio riscontra comunicando che, in merito alle opere da effettuarsi sulle aree censite al fg 67 p.lle 1383, 378, 1377 e 1384 e al fg 53 p.lle 1265 e 1497 appartenenti al Demanio Pubblico dello Stato Ramo Marina mercantile, la particelle di demanio pubblico non possono essere oggetto di procedura espropriativa ma possono essere richieste in concessione. In merito, informa che, a seguito dell'emanazione del D.lgs. 112//98 e della successiva Legge della Regione Puglia n. 17/2015, la competenza gestionale dei beni appartenenti al Demanio Pubblico Marittimo dello Stato è stata trasferita a tutti gli effetti ai Comuni, residuando in capo all'Agenzia unicamente gli adempimenti relativi alla tutela dominicale, pertanto la richiesta di concessione deve essere inoltrata all'Ufficio Demanio Marittimo del Comune di Lizzano.

Tutto quanto premesso lo Scrivente servizio **esprime parere favorevole** al progetto esclusivamente sotto l'aspetto dominicale e per quanto di propria competenza.

Il Comune prende atto di quanto comunicato dall' Agenzia del Demanio Direzione regionale Puglia e Basilicata ed esprime un preliminare parere favorevole.

- ✓ **Autorità di Bacino Distrettuale dell'Appennino Meridionale**, con nota prot. n. 9752 del 07/04/2021, comunica in sintesi che, alla luce di quanto valutato, tutte le opere in progetto sono soggette alle disposizioni generali dell'art.4 e alla previsioni e prescrizioni degli art. 6,7,8,9 e 10 delle N.T.A. del P.A.I. Ai sensi del combinato disposto degli articoli delle NTA citati, le opere a farsi, riconducibili a nuove infrastrutture a rete pubblica riferite a servizi essenziali, sono consentite purché non diversamente localizzabili e coerenti con gli obiettivi del PAI e con la pianificazione degli interventi di mitigazione. Per gli interventi consentiti, il combinato disposto degli articoli delle NTA del PAI richiede la redazione di uno Studio di compatibilità idrologica e idraulica atto a dimostrare la sicurezza idraulica delle opere nonché, gli effetti a monte e a valle dell'area d'intervento.

L'Autorità ribadisce, per quanto esposto e per quanto di propria competenza, che per l'espressione del parere di compatibilità al PAI è necessario che sia prodotto uno studio di compatibilità idrologica e idraulica che analizzi le condizioni di funzionalità idraulica del canale "Mascia" in rapporto al transito delle piene con tempo di ritorno di 30,200 e 500 anni, al fine di valutare la sussistenza delle condizioni di

sicurezza idraulica degli attraversamenti su cui saranno posizionate le condotte idriche e fognarie e del sito su cui è prevista la costruzione dell'impianto di sollevamento SS3. Ove i risultati dello studio riportino condizioni di sormonto dei ponti interessati dagli attraversamenti aerei delle condotte e di criticità idraulica per il sito su cui è prevista la costruzione dell'impianto di sollevamento SS3, dovranno essere valutate soluzioni alternative che prevedano l'attraversamento in subalvea del canale in questione e una diversa collocazione (in aree poste in sicurezza idraulica) dell'impianto SS3, ovvero sia prodotta adeguata motivazione tecnica certificata dal RUP a supporto della impossibilità di realizzare attraversamenti alternativi e delocalizzare i manufatti e le opere previste in prossimità del canale "Mascia".

L'Autorità di Bacino ritiene indispensabile qualora lo studio idrologico e idraulico restituisca condizioni di insufficienza del canale, che vengano eseguite opportune valutazioni atte a verificare che le opere da realizzare in prossimità del corso d'acqua (in destra e in sinistra idraulica) o ortogonalmente ad esso non siano di ostacolo all'eventuale futuro adeguamento della sezione idraulica del canale.

La documentazione integrativa potrà essere prodotta a corredo del progetto definitivo dell'intervento.

- ✓ **ITALGAS**, con mail acquisita al prot. AIP n. 1610 del 26/03/2021 ribadisce come già comunicato in data 24/2, che il servizio di distribuzione gas nel comune di Lizzano non è gestito dalla Scrivente.
- ✓ **Unione dei Comuni "Terre del mare e del sole"**, con verbale della seduta del 13-03-2021 così come pubblicato sul sito istituzionale dell'Unione, **esprimeva parere favorevole al progetto**, ponendo l'attenzione sui vincoli legati alle fasce di rispetto delle acque pubbliche, cordoni dunari, reticolo idrografico, chiedendo che in queste aree gli interventi vengano realizzate sotto opere preesistenti. **AQP, con nota prot. n. 24378 del 13/04/2021**, con riferimento a quanto indicato, conferma che i vincoli segnalati sono stati considerati nella relazione di prefattibilità ambientale ed indicati negli elaborati grafici allegati, e che gli interventi in progetto, relativi ad opere di urbanizzazione primaria, sono localizzati sotto sede stradale. Tale posizionamento è necessario per rispondere all'esigenza di fornire il servizio a tutto l'abitato.
- ✓ **Regione Puglia, Sezione Demanio e Patrimonio, Servizio Costiero e Portuale**, con nota prot. n. 5041 del 15/03/2021, rilevava che *"parte degli interventi ricade in area demaniale marittima, secondo l'individuazione delle particelle coinvolte nelle planimetrie catastali, nonché nella fascia contermina dei 30 metri dalla dividente demaniale, pur in assenza di specifica individuazione con apposito elaborato grafico e dell'analisi vincolistica del Piano Regionale delle Coste. Gli interventi in progetto riguardano il completamento di opere di urbanizzazione primaria, e le sezioni che interessano zone demaniali marittime appaiono svilupparsi per lo più in ambiti territoriali urbanizzati e pertanto già sottratti per i normali usi del mare, non rilevando nel complesso pregiudizio alla disciplina degli accessi al demanio marittimo. Quanto all'interazione con la pianificazione comunale in itinere, si osserva che l'impianto di sollevamento SS2 è posizionato in un'area definita "parcheggio su spiaggia" nell'elaborato F.06_1 che appare svilupparsi in area demaniale marittima e non risulta impermeabilizzato/urbanizzato né attualmente in consegna, pertanto risulta necessario chiarire le interazioni con gli usi del mare. Inoltre si osserva che alcuni tratti delle reti in progetto interessano aree sulle quali l'Amministrazione Comunale ha in corso la realizzazione di interventi di rifacimento della strada litoranea a seguito di danneggiamenti da mareggiate, sui quali lo scrivente servizio si è espresso in sede di Conferenza di Servizi e per la consegna ex art.34 cod. nav., pertanto si sottolinea l'opportunità di valutare possibili conseguenze di*

analoghi eventi sull'infrastruttura in progetto. A margine si rileva l'opportunità di specificare in maniera diretta che le particelle di demanio marittimo riportate nell'elaborato T.08 non sono soggette ad espropriazione, ma unicamente riportate per completezza. Stante quanto esposto, lo scrivente Servizio non rileva, per quanto di propria competenza in materia demaniale marittima, particolari criticità per il progetto in oggetto, fatto salvo il riscontro alle osservazioni riportate e richiamando la necessità per codesta Amministrazione Comunale di considerare l'effetto degli interventi nella pianificazione costiera in itinere. Restano fermi il nulla osta per la consegna e il parere sulle nuove opere in prossimità del demanio marittimo, di competenza di questo Servizio ai sensi degli art.6 comma 1 lettera i) ed art. 12 della L.R. 17/2015 che verranno rilasciati nell'ambito dei procedimenti ex art 34 e 55 cod. nav. da attivare presso la competente Capitaneria di Porto, con trasmissione delle relative domande con i modelli D1-SID e D7-SID e della documentazione di rito (Circolare n. 13951 del 05/11/2015). In particolare, si rimarca la necessità che l'Amministrazione comunale acquisisca in consegna, qualora non siano state già richieste ai sensi dell'art. 34 del cod. nav., non solo le porzioni delle particelle demaniali interessate dalle condotte, bensì le intere aree occupate dalle sedi stradali e dalle opere di urbanizzazione realizzate sul pubblico demanio marittimo."

A tal riguardo AQP comunicava, nella precedente seduta, che avrebbe effettuato le valutazioni del caso in sede di redazione del progetto definitivo di quanto osservato in merito all'esigenza di prevedere l'impermeabilizzazione dell'impianto di sollevamento, il Comune altresì informava che stava attivando le procedure per la consegna dell'intero litorale.

In merito:

Il Comune si riserva di aggiornare sullo stato delle procedure, entro la prossima seduta.

AQP con nota prot. n. 24378 del 13/04/2021, comunica che, la nota del Servizio Demanio, evidenzia alcuni punti di interferenza tra gli interventi ed il demanio marittimo, in particolare per quanto riguarda l'impianto di sollevamento SS2.

A recepimento dell'osservazione, l'impianto, completamente interrato, è stato riposizionato su sede stradale evitando così l'interferenza. La nuova posizione è adiacente a quella precedente; rimane quindi invariato il funzionamento idraulico del sistema.

Gli elaborati (che vengono allegati al presente verbale): F.06.1 (Impianti di sollevamento– Piante e sezioni - tav. 1 di 2) e G.05.14 (Piano particolareggiato di esproprio – Planimetrie Catastali) sono stati aggiornati con la nuova posizione della stazione di sollevamento SS2, mentre l'elaborato T.08 (Piano particolareggiato di esproprio - elenco ditte relazione e stima) è stato aggiornato sia nell'elenco ditte, sia specificando direttamente che le particelle demaniali elencate non saranno oggetto di esproprio.

Per quanto riguarda l'intervento di rifacimento di alcuni tratti della strada litoranea da parte dell'Amministrazione comunale a seguito di mareggiate, è stato analizzato il progetto definitivo delle opere, trasmesso dall'Ufficio tecnico comunale. Gli eventi di dissesto riguardano principalmente la pavimentazione stradale e il sedime superficiale, danneggiato a seguito di mareggiate. Il progetto dell'amministrazione comunale, prevede la realizzazione di un muretto a secco lato mare per la protezione del corpo stradale.

Per quanto riguarda l'interferenza dell'opera con ambiti di tutela definiti dal Piano Regionale delle Coste, le opere in progetto vengono realizzate sotto strada, generalmente in posizione arretrata rispetto alla linea del litorale. Nei tratti dove la strada è invece adiacente al litorale, come quello evidenziato nella nota ed

oggetto dell'intervento sopra citato, il PRC indica un livello di sensibilità ambientale e di criticità all'erosione basso, e quindi una classificazione C3S3: costa a bassa criticità ed a bassa sensibilità ambientale. Su queste zone non sono previste particolari restrizioni d'uso se non un'attività di monitoraggio. L'elaborato T.05 (Relazione di prefattibilità ambientale) è stato aggiornato inserendo il riferimento al Piano regionale delle Coste ed i relativi allegati grafici.

La condotta in progetto verrà posizionata lato campagna, senza interferire con le opere in progetto, ed a profondità tale da non essere coinvolta da eventuali ulteriori eventi di dissesto.

Si segnala comunque la necessità, vista la contiguità spaziale dei due interventi, di mantenere un coordinamento tra le prossime fasi progettuali e lo sviluppo della progettazione e realizzazione delle opere da parte dell'Amministrazione comunale.

Il Comune informa di esser stato ammesso a finanziamento da parte della Regione Puglia per un progetto di sistemazione del litorale e tal riguardo si impegna a trasmettere il progetto esecutivo ad AQP, appena ne sarà in possesso, ciò affinché AQP ne possa tenere conto in sede di redazione del proprio progetto definitivo.

AIP chiede che AQP e A.C. coordinino le rispettive attività progettuali ed esecutive con l'obiettivo di ottimizzare le risorse ed i progetti, dandone opportuna conoscenza alla stessa Autorità.

- ✓ **Regione Puglia Ufficio coordinamento Strutture tecniche TA**, con nota prot. n. 1741 del 02/02/2021, acquista al prot. AIP n. 1313 del 16/03/2021, facendo riferimento alle note prot.n. 80763 del 22/12/2020 e successiva rettifica prot.n. 81820 del 30/12/2020, con cui in riferimento all'intervento in oggetto ed in vista di una conferenza di servizi da tenersi per l'acquisizione dei pareri da parte degli enti competenti, l'AQP S.p.A. ha comunicato il link dal quale estrarre la documentazione relativa al Progetto di fattibilità Tecnica ed Economica comunicava che:

Per la parte relativa alle competenze dell'Autorità Idraulica scrivente, dall'esame degli elaborati progettuali si rileva che i 4 attraversamenti del canale Mascia da parte della rete idrica e della rete fognante, sono rappresentati da una generica sezione-tipo (cfr. elaborati: F.01, I.01) che non tiene conto della tipologia dell'opera d'arte in attraversamento esistente. Sicché viene proposta la medesima soluzione tecnica sia per opere d'arte (ponticelli) con strutture in muratura che in calcestruzzo armato, il che suggerisce la necessità di approfondire la conoscenza dei luoghi e delle strutture ivi esistenti. Si osserva che la proposizione della posa a parete di tubazioni sui parapetti dei ponticelli in muratura necessita di una preliminare verifica di idoneità degli stessi a sostenere tali manufatti.

Chiedeva ad AQP di produrre la seguente documentazione integrativa sia per la rete idrica che per la rete fognante:

- 1. Redazione di elaborati di rilievo (piante, prospetti e sezioni) geometrici (quotati) e fotografici delle opere d'arte (ponticelli) esistenti oggetto di attraversamento da parte della rete idrica e fognante di progetto.*
- 2. Redazione di elaborati progettuali (piante, prospetti e sezioni) quotati, dai quali si evincano in dettaglio le modalità di posa delle tubazioni (idrica e/o fognante) estendendo la rappresentazione ai tratti interrati in ingresso e uscita dall'attraversamento. Dovranno essere evidenziate le quote di posa delle condotte ove queste interessino gli impalcati degli attraversamenti. Dai prospetti e/o dalle sezioni, si dovrà evincere il posizionamento delle tubazioni rispetto all'intradosso dell'impalcato degli*

attraversamenti e ciò per evidenti ragioni legate al franco idraulico da garantire rispetto alle portate fluenti nel canale Mascia.

3. Redazione di una relazione di verifica della idoneità statica dei parapetti in muratura a sostenere le tubazioni in attraversamento.

Resta fermo che i beni del demanio idrico sono inalienabili e non possono formare oggetto di atti ablativi; pertanto si evidenzia che gli attraversamenti del demanio idrico dovranno essere sottoposti a specifici atti di concessione (onerosa) come prescritto dalla normativa vigente ed a seguito dell'attivazione della relativa procedura da parte dell'AQP.

AQP si riservava di comunicare entro l'odierna seduta quali elaborati produrre in sede di Progetto di Fattibilità Tecnica ed economica e quali demandare alla successiva fase di progettazione definitiva.

Con nota prot. n. 24378 del 13/04/2021, AQP, comunica che, in riferimento alla richiesta di integrare la documentazione di progetto con elaborati di maggior dettaglio relativamente ai 4 punti in cui è previsto l'ancoraggio delle condotte della rete idrica e fognaria in pressione ai manufatti di attraversamento del canale Mascia, il progetto è stato integrato con gli elaborati (che vengono allegati al presente verbale):

- G.06.1: Manufatti di attraversamento del canale Mascia: piante, sezioni e prospetti di stato di fatto;
- G.06.2: Manufatti di attraversamento del canale Mascia: piante, sezioni e prospetti di ancoraggio delle condotte

Gli elaborati grafici integrativi riportano gli elementi aggiuntivi richiesti, sia dal punto di vista del rilievo che della collocazione della condotta, con livello di dettaglio adeguato alla fase progettuale.

Si precisa che, come si evince dagli elaborati grafici, le staffe di ancoraggio graveranno non sui parapetti ma sulla struttura dell'impalcato, dimensionata per sostenere carichi stradali significativamente maggiori del peso della condotta.

Dal punto di vista idraulico, le condotte saranno sempre a quota superiore all'intradosso del ponte e, con l'eccezione del manufatto di attraversamento della SP 122, sul lato di valle dei ponti e quindi in ombra rispetto alla corrente.

La richiesta di relazione di verifica statica dei parapetti è stata invece discussa telefonicamente con il responsabile della Struttura tecnica provinciale ing. Sebastio. A seguito del chiarimento sul posizionamento delle staffe di ancoraggio, direttamente sulla struttura e non sui parapetti, si è concordato che tale approfondimento non risulta necessario. Si precisa ad ogni modo che un'eventuale verifica statica delle strutture esistenti non sarebbe possibile senza un esame della documentazione progettuale e di collaudo relativa ai manufatti, e richiederebbe l'effettuazione di saggi sulle strutture esistenti, prestazioni non previste dal codice degli appalti nell'ambito della fase progettuale in corso (progetto di fattibilità tecnica ed economica).

AQP integrerà il progetto nella successiva fase definitiva.

CONCLUSIONI

Pertanto, dopo aver illustrato l'obiettivo della Conferenza ed aver condiviso a schermo il presente verbale, a seguito di esame e dibattito sulle tematiche emerse, tenuto conto delle posizioni espresse e dei pareri acquisiti, il Presidente ritiene di aggiornare la Conferenza al **12/05/2021 alle ore 11.00**, sempre in modalità telematica, al fine di poter consentire il rilascio degli ulteriori pareri e autorizzazioni da parte degli Enti interessati, anche con riferimento al parziale aggiornamento del progetto di fattibilità.

Il presente verbale, stante la modalità in Videoconferenza, viene sottoscritto dal Presidente in firma digitale, e da tutti gli altri partecipanti mediante firma elettronica avanzata, mezzo Acrobat Adobe Sign, usando l'autenticazione a più fattori (email indicata in sede di conferenza e password **14042021**) per garantire una maggiore sicurezza.

L'Autorità Idrica Pugliese, dopo aver verificato la sottoscrizione di tutti i partecipanti, provvederà a trasmettere copia del presente Verbale della Conferenza di Servizi a tutti i Soggetti invitati.

L'Autorità Idrica Pugliese ne darà pubblicazione sul proprio sito WEB nella sezione dedicata.

La seduta termina alle ore 11.10.

Il Presidente
dott. Cosimo INGROSSO
Documento firmato digitalmente

Il Segretario verbalizzante
ing. Cecilia PASSERI

ALLEGATI :

- Allegato 1: Foglio Firme;
- Allegato 2: Autorità di Bacino Distrettuale dell'Appennino Meridionale, nota prot. n. 9752 del 07/04/2021;
- Allegato 3: ITALGAS, mail acquisita al prot. AIP n. 1610 del 26/03/2021;
- Allegato 4: AGENZIA DEL DEMANIO Direzione regionale Puglia e Basilicata, con nota prot. n. 5026 del 16/03/2021;
- Allegato 5: nota AQP prot. n. 24378 del 13/04/2021 ed elaborati.

**FIRME DI APPROVAZIONE DEL VERBALE DELLA CONFERENZA DI SERVIZI SUL PROGETTO
“P1600 Progetto di Fattibilità Tecnica ed Economica”
SEDUTA DEL 14/04/2021**

Nome e Cognome	Ente / Azienda	Ruolo (eventuale delega)	Mail	Telefono	Firma
Antonietta D'Oria	Comune di Lizzano	Sindaco	dorypa@libero.it	3494692691	 <small>Antonietta D'Oria (14/Apr/2021 15:49 GMT+2)</small>
Tommaso Di Lernia	Acquedotto Pugliese	RUP Intervento	t.dilernia@aqp.it	3386853667	
Francesca Lanfrancotti	Acquedotto Pugliese	Ufficio espropri	f.lanfrancotti@aqp.it		<i>Francesca Lanfrancotti</i> <small>Francesca Lanfrancotti (15/Apr/2021 06:51 GMT+2)</small>
Angela Mannarini	Autorità Idrica Pugliese	Responsabile ufficio espropri	a.mannarini@autoritaidrica.puglia.it		<i>Angela Mannarini</i> <small>Angela Mannarini (15/Apr/2021 08:57 GMT+2)</small>
Cecilia Passeri	Autorità Idrica Pugliese	Responsabile servizio reti	c.passeri@autoritaidrica.puglia.it		<i>Cecilia Passeri</i> <small>Cecilia Passeri (15/Apr/2021 08:59 GMT+2)</small>
Massimiliano Bellomo	Autorità Idrica Pugliese	Istruttore tecnico direttivo	m.bellomo@autoritaidrica.puglia.it		<i>Massimiliano Bellomo</i> <small>Massimiliano Bellomo (15/Apr/2021 09:37 GMT+2)</small>
Cosimo F. Ingrosso	Autorità Idrica Pugliese	Direttore Amministrativo	c.ingrosso@autoritaidrica.puglia.it		

Viale Borsellino e Falcone, n. 2 70125 - Bari

Tel. 080.9641401 - Fax 080.9641430 - PEC protocollo@pec.autoritaidrica.puglia.it - Mail: segreteria@autoritaidrica.puglia.it











P1600_Marine di Lizzano _Verbale Seduta_14-04-2021


Rapporto di audit finale


2021-04-15


Creato il:	2021-04-14
Da:	Cosimo Francesco Ingrosso (tecnico@autoritaidrica.puglia.it)
Stato:	Firmato
ID transazione:	CBJCHBCAABAAwNAiGYbRVk61VaClaew-093-V-IO63E-


Cronologia di "P1600_Marine di Lizzano _Verbale Seduta_14-04-2021"


-  Documento creato da Cosimo Francesco Ingrosso (tecnico@autoritaidrica.puglia.it)
2021-04-14 - 11.05.29 GMT- Indirizzo IP: 79.49.72.78
-  Documento inviato per e-mail a Antonietta D'Oria (dorypa@libero.it) per la firma
2021-04-14 - 11.06.37 GMT
-  E-mail visualizzata da Antonietta D'Oria (dorypa@libero.it)
2021-04-14 - 13.47.50 GMT- Indirizzo IP: 185.30.176.26
-  Antonietta D'Oria (dorypa@libero.it) ha immesso una password valida
2021-04-14 - 13.48.17 GMT
-  Documento firmato elettronicamente da Antonietta D'Oria (dorypa@libero.it)
Data firma: 2021-04-14 - 13.49.43 GMT - Origine ora: server- Indirizzo IP: 188.217.184.222
-  Documento inviato per e-mail a Tommaso Di Lernia (t.dilernia@aqp.it) per la firma
2021-04-14 - 13.49.45 GMT
-  E-mail visualizzata da Tommaso Di Lernia (t.dilernia@aqp.it)
2021-04-14 - 15.28.00 GMT- Indirizzo IP: 92.223.245.251
-  Tommaso Di Lernia (t.dilernia@aqp.it) ha immesso una password valida
2021-04-14 - 15.28.06 GMT
-  Documento firmato elettronicamente da Tommaso Di Lernia (t.dilernia@aqp.it)
Data firma: 2021-04-14 - 15.36.19 GMT - Origine ora: server- Indirizzo IP: 92.223.245.251
-  Documento inviato per e-mail a Francesca Lanfrancotti (f.lanfrancotti@aqp.it) per la firma
2021-04-14 - 15.36.20 GMT


-  E-mail visualizzata da Francesca Lanfrancotti (f.lanfrancotti@aqp.it)
2021-04-15 - 4.50.41 GMT- Indirizzo IP: 92.223.245.251


-  Francesca Lanfrancotti (f.lanfrancotti@aqp.it) ha immesso una password valida
2021-04-15 - 4.50.56 GMT


-  Documento firmato elettronicamente da Francesca Lanfrancotti (f.lanfrancotti@aqp.it)
Data firma: 2021-04-15 - 4.51.30 GMT - Origine ora: server- Indirizzo IP: 92.223.245.251


-  Documento inviato per e-mail a Angela Mannarini (a.mannarini@autoritaidrica.puglia.it) per la firma
2021-04-15 - 4.51.32 GMT


-  E-mail visualizzata da Angela Mannarini (a.mannarini@autoritaidrica.puglia.it)
2021-04-15 - 6.56.57 GMT- Indirizzo IP: 151.26.14.80


-  Angela Mannarini (a.mannarini@autoritaidrica.puglia.it) ha immesso una password valida
2021-04-15 - 6.57.06 GMT


-  Documento firmato elettronicamente da Angela Mannarini (a.mannarini@autoritaidrica.puglia.it)
Data firma: 2021-04-15 - 6.57.28 GMT - Origine ora: server- Indirizzo IP: 151.26.14.80


-  Documento inviato per e-mail a Cecilia Passeri (c.passeri@autoritaidrica.puglia.it) per la firma
2021-04-15 - 6.57.30 GMT


-  E-mail visualizzata da Cecilia Passeri (c.passeri@autoritaidrica.puglia.it)
2021-04-15 - 6.58.21 GMT- Indirizzo IP: 82.49.245.46


-  Cecilia Passeri (c.passeri@autoritaidrica.puglia.it) ha immesso una password valida
2021-04-15 - 6.58.30 GMT


-  Documento firmato elettronicamente da Cecilia Passeri (c.passeri@autoritaidrica.puglia.it)
Data firma: 2021-04-15 - 6.59.11 GMT - Origine ora: server- Indirizzo IP: 82.49.245.46

-  Documento inviato per e-mail a Massimiliano Bellomo (m.bellomo@autoritaidrica.puglia.it) per la firma
2021-04-15 - 6.59.12 GMT

-  E-mail visualizzata da Massimiliano Bellomo (m.bellomo@autoritaidrica.puglia.it)
2021-04-15 - 7.36.28 GMT- Indirizzo IP: 79.49.72.78

-  Massimiliano Bellomo (m.bellomo@autoritaidrica.puglia.it) ha immesso una password valida
2021-04-15 - 7.36.49 GMT

-  Documento firmato elettronicamente da Massimiliano Bellomo (m.bellomo@autoritaidrica.puglia.it)
Data firma: 2021-04-15 - 7.37.13 GMT - Origine ora: server- Indirizzo IP: 79.49.72.78

-  Accordo completato.
2021-04-15 - 7.37.13 GMT