

**CONFERENZA DI SERVIZI**  
(ex art. 14 e seguenti della Legge n. 241/1990 e ss.mm.ii.)

**OGGETTO**

**“P1622 - Progetto di Fattibilità Tecnica ed Economica: “Raddoppio della premente esistente e potenziamento del serbatoio a servizio dell’abitato di Monte Sant’Angelo.”.**

**VERBALE DEL 18.02.2021**

**Premesso che**

- Con note prot. n. 4277 del 22/01/2021, Acquedotto Pugliese ha chiesto alla Autorità Idrica Pugliese di indire conferenza di servizi preliminare, ai sensi dell’art. 14 e seguenti della legge 241/90, in merito al progetto di fattibilità tecnica ed economica riguardante le opere in oggetto;
- L’Autorità Idrica Pugliese con nota prot. n. 370 del 28-01-2021 ha indetto la conferenza di servizi preliminare sulla progettazione “*“Raddoppio della premente esistente e potenziamento del serbatoio a servizio dell’abitato di Monte Sant’Angelo.”*”, convocando la prima riunione in modalità telematica per la data odierna, invitando i seguenti Enti/Aziende:

<b>Ente / Azienda</b>
Regione Puglia – Dipartimento Mobilità, Qualità Urbana, Opere Pubbliche, Ecologia e Paesaggio - Sezione Lavori Pubblici Servizio Autorità Idraulica
Regione Puglia – Dipartimento Mobilità, Qualità Urbana, Opere Pubbliche, Ecologia e Paesaggio - Ufficio Coordinamento Strutture Tecniche TA
Regione Puglia – Dipartimento Mobilità, Qualità Urbana, Opere Pubbliche, Ecologia e Paesaggio - Sezione Autorizzazioni Ambientali
Regione Puglia – Dipartimento Mobilità, Qualità Urbana, Opere Pubbliche, Ecologia e Paesaggio - Sezione Tutela e valorizzazione del paesaggio
Regione Puglia – Dipartimento agricoltura, sviluppo rurale ed ambientale - Sezione Risorse Idriche
Regione Puglia – Dipartimento agricoltura, sviluppo rurale ed ambientale - Sezione Gestione Sostenibile e Tutela delle Risorse Forestali e Naturali – Servizio Territoriale FG
Regione Puglia – Dipartimento Risorse finanziarie e strumentali, personale e organizzazione - Sezione Demanio e Patrimonio - Servizio Parco Tratturi
Parco Nazionale del Gargano
Provincia di Foggia – Servizio trasporti e mobilità
Ministero per i beni e le attività culturali e per il turismo - Soprintendenza archeologia belle arti e paesaggio per le province di Foggia

<b>Ente / Azienda</b>
Ministero della Difesa - Ispettorato delle Infrastrutture dell'Esercito Comando INFRASUD Napoli – 10° Reparto Infrastrutture – Sezione B.C.M.
Comune di Manfredonia
Comune di Monte Sant'Angelo
ASL Foggia
EIPLI
Consorzio per la Bonifica della Capitanata
Autorità di Bacino Distrettuale dell'Appennino Meridionale (ADB) -Sede Puglia
R.F.I. Rete Ferroviaria Italiana
ANAS
2iRETEGAS
SNAM Rete Gas
TELECOM Italia S.p.A.
FASTWEB S.p.A.
TERNA S.p.A.
Acquedotto Pugliese SpA

## **LAVORI DELLA SEDUTA**

L'Autorità Idrica Pugliese, tenuto conto dei vari provvedimenti relativi allo stato di emergenza sanitaria da Covid – 19, ha indetto la presente conferenza in modalità Video conferenza sulla piattaforma ZOOM, secondo le modalità comunicate con nota protocollo n. 370 del 28-01-2021.

Presiede la Conferenza il Direttore Amministrativo della Autorità Idrica Pugliese Dott. Cosimo Ingrosso in qualità di Responsabile del Procedimento, verbalizza con funzioni di segretario l'ing. Guido Esposito, Istruttore Direttivo Tecnico del Servizio III (Approvvigionamento e trasferimento risorsa idrica, reti di adduzione, serbatoi, distribuzione idrica - reti di fognature urbane – Qualità Tecnica) dell'AIP.

Preliminarmente, vengono verificate le presenze chiedendo ai partecipanti di indicare le proprie generalità, l'Ente di appartenenza, il ruolo (con eventuale delega), ed il recapito mail. Contestualmente i partecipanti hanno mostrato a video un documento valido per l'identificazione o sono stati riconosciuti per conoscenza personale.

Di seguito, i pareri/contributi già acquisiti dalla Conferenza:

<b>Ente / Azienda</b>	<b>Presente</b>	<b>Nominativo</b>	<b>delega</b>	<b>Parere</b>	<b>Estremi parere</b>
Regione Puglia – Dipartimento Mobilità, Qualità Urbana, Opere Pubbliche, Ecologia e Paesaggio - Sezione Lavori Pubblici - Servizio Autorità Idraulica				X	prot. n. 2415 del 15.02.2021
Regione Puglia – Dipartimento Mobilità, Qualità Urbana, Opere Pubbliche, Ecologia e Paesaggio - Ufficio Coordinamento Strutture Tecniche TA					
Regione Puglia – Dipartimento Mobilità, Qualità Urbana, Opere Pubbliche, Ecologia e Paesaggio - Sezione Autorizzazioni Ambientali					
Regione Puglia – Dipartimento Mobilità, Qualità Urbana, Opere Pubbliche, Ecologia e Paesaggio - Sezione Tutela e valorizzazione del paesaggio				X	Prot. n. 1407 del 17.02.2021
Regione Puglia – Dipartimento agricoltura, sviluppo rurale ed ambientale - Sezione Risorse Idriche					
Regione Puglia – Dipartimento agricoltura, sviluppo rurale ed ambientale - Sezione Gestione Sostenibile e Tutela delle Risorse Forestali e Naturali – Servizio Territoriale FG					
Regione Puglia – Dipartimento Risorse finanziarie e strumentali, personale e organizzazione - Sezione Demanio e Patrimonio - Servizio Parco Tratturi				X	prot n. 2738 del 09.02.2021
Parco Nazionale del Gargano					comunicazione mezzo mail del 18.02.2021
Provincia di Foggia – Servizio trasporti e mobilità					
Ministero per i beni e le attività culturali e per il turismo - Soprintendenza archeologia belle arti e paesaggio per le province di Foggia				x	Prot. n. 1279 del 17.02.2021
Ministero della Difesa - Ispettorato delle Infrastrutture dell'Esercito Comando INFRASUD Napoli – 10° Reparto Infrastrutture – Sezione B.C.M.				X	prot. n. 1471 del 02-02-2021
Comune di Manfredonia					
Comune di Monte Sant'Angelo					
ASL Foggia					
EIPLI					
Consorzio per la Bonifica della Capitanata					prot. n. 2623 del 05.02.2021
Consorzio di Bonifica Montana del Gargano				X	prot. n. 735 del 16.02.2021

Ente / Azienda	Presente	Nominativo	delega	Parere	Estremi parere
Autorità di Bacino Distrettuale dell'Appennino Meridionale (ADB) -Sede Puglia					
R.F.I. Rete Ferroviaria Italiana				X	prot. n. 619 del 08.02.2021
ANAS					
2iRETEGAS				X	prot. n. 12761 del 01-02-2021
SNAM Rete Gas				X	prot. n. EAM29075 del 15/02/2021
TELECOM Italia S.p.A.					
FASTWEB S.p.A.				X	comunicazione mezzo PEC del 03-02-2021
TERNA S.p.A.					
Acquedotto Pugliese SpA	X				

Il Presidente, alle ore 12.25, apre la seduta della Conferenza di Servizi, rilevando che l'Autorità Idrica Pugliese si è fatta promotrice per l'odierna Conferenza, su richiesta di AQP, ai sensi della Legge n. 164 del 11.11.2014, art. 7 comma 1 lett. h), trattandosi di intervento previsto nella pianificazione d'Ambito.

A riguardo si precisa che, secondo quanto previsto dall'art. 14 co. 3, la presente conferenza preliminare è stata indetta al fine di poter acquisire *“prima della presentazione di una istanza o di un progetto definitivo, le condizioni per ottenere alla loro presentazione, i necessari pareri, intese, concerti, nulla osta, autorizzazioni, concessioni o altri atti di assenso comunque denominati”*.

Si evidenzia che l'Acquedotto Pugliese è munito di delega amministrativa per l'esercizio delle potestà espropriative strumentali alla realizzazione delle opere (Del. AIP n. 16/2016 e smi).

Inoltre, il Presidente acquisisce conferma da parte del RUP di AQP sulla completezza degli Enti/Società di gestione, da cui acquisire i pareri, intese, concerti, nulla osta e altri atti di assenso necessari per un utile prosieguo delle attività realizzative dell'intervento.

Quindi, il Presidente invita i rappresentanti di AQP ad illustrare il progetto reso disponibile nella convocazione prot. n. 370 del 28-01-2021.

AQP, in sintesi, rappresenta che l'intervento in oggetto consiste nella realizzazione di una nuova condotta in acciaio DN 400 estesa per circa 9,13 km e un nuovo serbatoio avente capacità complessiva di 2.500 m<sup>3</sup> a servizio dell'Abitato di Monte Sant'Angelo che sarà disposto in affiancamento a quello esistente.

Pertanto, gli obiettivi del presente progetto sono quello di garantire sicurezza di approvvigionamento idrico raddoppiando l'attuale premente e quello di incrementare la capacità del serbatoio a servizio dell'abitato di Monte Sant'Angelo, al fine di garantire una maggiore riserva idrica.

Quindi il Presidente porta a conoscenza della Conferenza le comunicazioni pervenute dai seguenti Enti/Amministrazioni:

**2iReteGas, prot. n. 12761 del 01-02-2021**

*“...che nella zona interessata dall'intervento di cui all'oggetto, non ci sono condotte gas gestite dalla scrivente concessionaria.”.*

**Ministero della Difesa - 10° Reparto Infrastrutture, prot. n. 1471 del 02-02-2021**

*“Prima di poter ottenere il “parere vincolante” (rilasciato da questo Reparto entro il termine di 30 giorni dalla data di acquisizione al protocollo) che consente di iniziare le operazioni di bonifica bellica, il “Soggetto Interessato” (l'Entità che intende effettuare la bonifica bellica e pertanto incaricare la ditta BCM specializzata) dovrà presentare una opportuna istanza corredata di tutta una serie di documenti obbligatori elencati nella Direttiva GEN-BST-001 Ed. 2020 2^ Serie Aggiunte e Varianti del 20 gennaio 2020, emanata dal Ministero della Difesa - DIREZIONE DEI LAVORI E DEL DEMANIO*

...

*Per quanto appena affermato, questo Ufficio BCM non può emettere un parere vincolante senza i necessari documenti richiesti dalla Direttiva GEN-BST-001 (Ed. 2020 2^ Serie Aggiunte e Varianti del 20 gennaio 2020) e senza che sia stata scelta la ditta specializzata che avrà l'onere di redigere il progetto di bonifica da sottoporre all'approvazione.*

...

*Nel caso in esame, non è ancora stata scelta una ditta, non c'è ancora una istruttoria di bonifica presentata e non c'è quindi neanche un progetto di bonifica da esaminare, pertanto, questo Ufficio BCM non può emettere alcun parere vincolante o nulla osta o autorizzazione preventiva alla realizzazione delle opere in argomento.*

...

*Al fine di agevolare le attività istruttorie dell'Ente che ha indetto la Conferenza dei Servizi, si riportano di seguito le prescrizioni generali che questo Ufficio BCM adotta ai sensi della Direttiva GEN-BST-001 (Ed. 2020 2^ Serie Aggiunte e Varianti del 20 gennaio 2020) attualmente in vigore.”*

Suddette prescrizioni si intendono qui integralmente riportate.

**FASTWEB Spa, comunicazione mezzo PEC del 03-02-2021**

*“visionato il progetto, si comunica l'assenza di infrastrutture Fastweb nell'area di lavoro indicata.”.*

**Consorzio di Bonifica della Capitanata, prot. n. 2623 del 05.02.2021**

*“dalla documentazione progettuale scaricata dal link indicato nella nota medesima si è rilevato che l'intervento ricade interamente nel comprensorio del Consorzio di Bonifica Montana del Gargano al quale, accluso alla presente, viene trasmesso anche l'avviso di convocazione.”.*

Pertanto, la Conferenza estenderà le comunicazioni al Consorzio di Bonifica Montana del Gargano al seguente indirizzo PEC: [consorzio@pec.bonificadelgargano.it](mailto:consorzio@pec.bonificadelgargano.it).

**RFI, prot. n. 619 del 08.02.2021**

*“dall’esame degli elaborati progettuali trasmessi, non si riscontra alcuna interferenza con la linea ferroviaria ricadente nella giurisdizione di questa Direzione,..*

*Si evidenzia altresì che il raccordo ferroviario interessato dall’attraversamento interrato è di proprietà del Consorzio per l’area di sviluppo industriale di Foggia, che gestisce l’uso e la manutenzione dello stesso.”.*

Pertanto, la Conferenza estenderà le comunicazioni al Consorzio per l’area di sviluppo industriale di Foggia al seguente indirizzo PEC: [asifoggia@pec.it](mailto:asifoggia@pec.it)

**Regione Puglia - DIPARTIMENTO Risorse Finanziarie e Strumentali, Personale ed Organizzazione - SEZIONE Demanio e Patrimonio - SERVIZIO Amministrazione Beni del demanio armentizio, O.N.C. e Riforma Fondiaria, prot n. 2738 del 09.02.2021**

*“Dall’esame delle tavole progettuali rese disponibili all’indirizzo web ... , ed in particolare dall’analisi dell’elaborato C 1 “Piano particellare preliminare delle aree”, non si rilevano interferenze delle aree occupate dall’impianto con aree del Demanio Armentizio.”.*

**Regione Puglia - DIPARTIMENTO Bilancio Affari Generali E Infrastrutture - SEZIONE Lavori Pubblici - SERVIZIO Autorità Idraulica, prot. n. 2415 del 15.02.2021**

*“...questa Autorità Idraulica, sotto il profilo idraulico si esprime favorevolmente in merito al progetto di fattibilità tecnica della prima soluzione proposta e precisa che il proprio parere di competenza verrà dato sul progetto definitivo che dovrà essere corredato di uno studio idrografico ed idrologico, riportante i particolari degli attraversamenti sia in trincea che in modalità NO-DIG.”.*

**SNAM, prot. n. EAM29075 del 15/02/2021**

*“...NON è per noi possibile esprimere alcun parere sulla compatibilità della costruenda opera con i nostri esistenti impianti, in quanto la documentazione tecnica visionata non è esaustiva.*

*... al fine di poter valutare la pratica nel suo complesso, si rende necessario eseguire un sopralluogo congiunto con i vostri tecnici ...*

*Il Centro Snam Rete Gas S.p.A. di Foggia 0881/633411 resta a Vs disposizione per ulteriori chiarimenti e per concordare la prima data utile per il picchettamento delle condotte ivi esistenti.*

*Vi segnaliamo infine che, il metanodotto in questione è in pressione ed esercizio, pertanto all’interno della fascia ad esso asservita, nessun lavoro potrà essere intrapreso senza preventiva formale autorizzazione da parte di Snam Rete Gas S.p.A.”.*



A riguardo, AQP si impegna ad effettuare sopralluogo congiunto con i tecnici SNAM finalizzato ad acquisire tutti i dati necessari ad un'ideale progettazione definitiva dell'interferenza con le condotte SNAM, preliminarmente alla redazione del progetto definitivo.

### **Consorzio di Bonifica Montana del Gargano, prot. n. 735 del 16.02.2021**

*“Preso atto degli elaborati progettuali, ... non si rilevano, per quanto di competenza, ragioni ostative alla realizzazione delle opere previste. ...*

*Nel caso in argomento, il progetto prevede la realizzazione di una condotta idrica che, lungo il suo tracciato, interseca il corpo idrico demaniale torrente “Pulsano”, ubicato nell'ambito del comprensorio di questo Consorzio.*

*Ne consegue che, in relazione all'attraversamento di detto corpo idrico demaniale, fatti salvi gli obblighi nei confronti di Enti terzi coinvolti nell'iter autorizzativo, si deve provvedere anche a regolarizzare la propria posizione ai sensi del R.R. 17/13, che prevede il rilascio, da parte dello scrivente consorzio, di apposita Autorizzazione per l'attraversamento del bene demaniale, previo espletamento della relativa attività istruttoria.”*

### **Ministero per i beni e le attività culturali e per il turismo - Soprintendenza archeologia belle arti e paesaggio per le province di Foggia, prot. n. 1279 del 17.02.2021**

*“al fine del rilascio del proprio parere di competenza, ritiene di dover prescrivere le seguenti attività:*

*- che vengano eseguiti carotaggi indisturbati da 80 mm, lungo il tracciato a progetto che interessa l'area a ridosso e circostante il complesso di Grotta Scaloria/Occhiopinto, ... La maglia con la quale dovranno essere effettuati tali carotaggi sarà concordata successivamente con il personale tecnico di questa Soprintendenza;*

*- che vengano eseguiti saggi di scavo preliminari, in corrispondenza delle interferenze con le viabilità antiche ricostruite (V02 e V04)...*

*- che vengano eseguiti saggi di scavo preliminari nell'area in cui è stata individuata, durante la ricognizione superficiale UT 1 ...*

*- i saggi saranno approfonditi fino a -1.30 m dal p.d.c. e in ogni caso fino al raggiungimento del substrato geologico. Per quanto riguarda il numero di saggi da realizzarsi, l'indicazione della loro ubicazione e la loro dimensione, si rimanda ad un successivo confronto con il personale tecnico di questa Soprintendenza.*

*Solo all'esito dei risultati ottenuti, sarà facoltà di questo Ufficio eventualmente disporre dei saggi di scavo estensivi tali da assicurare un quadro conoscitivo completo ed esaustivo.*

...

*Per quanto attiene gli aspetti di natura paesaggistica, si precisa che la Soprintendenza ..” esprime un parere olistico ai sensi dell'art. 146 del D.Lgs. 42/2004, .... Questo Ufficio, pertanto, dovrà esprimere il proprio parere (obbligatorio e vincolante) all'ente delegato al rilascio dell'autorizzazione paesaggistica nell'ambito della Conferenza di Servizi decisoria successivamente attivata da codesto ente regionale*

*Ciò premesso, il progetto da valutare dovrà contenere i seguenti elaborati:*

- *Relazione paesaggistica che dimostri la compatibilità dell'intervento in relazione alle direttive, agli indirizzi e alle prescrizioni d'uso del PPTR;*
- *Planimetrie, piante, sezioni in scala adeguata che rappresentino l'intervento;*
- *Modalità di ripristino dei luoghi per quel che riguarda la condotta e il nuovo serbatoio;*
- *Planimetria delle aree di cantiere e dei percorsi dei mezzi, con sovrapposizione delle componenti paesaggistiche del PPTR."*

A riguardo, con particolare riferimento alle attività prescritte, AQP chiede alla Sovrintendenza se, come in progettazioni analoghe riguardanti le province BAT e Foggia, è possibile effettuare preventivamente indagini non distruttive, quali indagini magnetometriche o analoghe, a valle delle quali valutare con la stessa Sovrintendenza l'effettiva necessità di provvedere alla realizzazione dei sondaggi, al fine di ottimizzare tempi e costi.

Comunque si precisa che, la maggior parte del tracciato, ricade in area già alterata antropicamente in quanto la nuova condotta sarà alloggiata, previa demolizione del cunicolo esistente realizzato all'epoca con scavo in trincea, all'interno dello stesso. (art. 25 co.1 ultimo capoverso del D.Lgs. 50/2016).

**Regione Puglia – DIPARTIMENTO Mobilità, Qualità Urbana, Opere Pubbliche, Ecologia e Paesaggio**  
**- SEZIONE Tutela e Valorizzazione del Paesaggio - SERVIZIO Osservatorio e Pianificazione**  
**Paesaggistica, prot. n. 1407 del 17.02.2021**

*“Sulla base delle tutele paesaggistiche individuate, si ritiene utile, in questa fase, fornire le seguenti indicazioni per il prosieguo delle attività di progettazione.*

*La scelta di utilizzare il tracciato della vecchia premente per Monte Sant' Angelo realizzata negli anni 30 è ritenuta una scelta positiva al fine di ridurre gli impatti delle lavorazioni sulle componenti paesaggistiche interessate.*

...

*Pertanto, ai fini dell'eventuale rilascio Autorizzazione Paesaggistica ex art. 146 D.Lgs. 42/2004 e art. 90 NTA del PPTR, in deroga ex art. 95, di competenza della Giunta Regionale, come previsto dalla DGR n. 458 dell'08.04.2016, occorrerà che il proponente corredi il progetto definitivo delle opere con la seguente documentazione:*

- *la dimostrazione della compatibilità dell'intervento con gli obiettivi di qualità paesaggistica e territoriale richiamati nella Sezione C2 della Scheda d'Ambito “Gargano”;*
- *l'analisi delle alternative localizzative e/o progettuali; in particolare, in relazione alla localizzazione del nuovo serbatoio, le alternative devono indagare la possibilità di non utilizzare aree a prato/pascolo;*
- *gli shapefile secondo il sistema di coordinate WGS84, relativamente ai tracciati previsti in progetto ed alle condotte, nel loro sviluppo definitivo.”.*



## **Ente Parco del Gargano, comunicazione mezzo mail del 18.02.2021 del Dott. Angelo Perna**

*“Avendo comunque esaminati gli atti progettuali consegnati e data l’ubicazione delle opere di progetto in area Natura 2000 il sottoscritto in qualità di responsabile del procedimento ha già provveduto ha sottoporre alla direzione il proprio parere favorevole in ordine alla Valutazione di Incidenza Ambientale di cui al D.P.R. n. 357 del 08/09/1997 e alla L.R. 12-4-2001 n. 11.*

*Questo Ente provvederà poi all’emissione dell’autorizzazione di cui al D.P.R. 05/06/1995 di Istituzione del Parco Nazionale del Gargano e relative norme di salvaguardia a seguito dell’acquisizione dei pareri e autorizzazioni degli altri Enti competenti.”*

Il Comune di Monte Sant’Angelo in relazione alla conformità urbanista dichiara il proprio nulla osta in quanto trattasi di opere già realizzate e trattasi di un adeguamento.

### **CONCLUSIONI**

Pertanto, dopo aver illustrato l’obiettivo della Conferenza ed aver condiviso a schermo gli elaborati grafici ed il presente verbale, a seguito di esame e dibattito sulle tematiche emerse, tenuto conto delle posizioni espresse e dei pareri acquisiti, il Presidente ritiene di aggiornare la Conferenza al **19/03/2021 alle ore 10.00**, sempre in modalità telematica, al fine di poter consentire, ai sensi del comma 3 dell’art. 14 della legge 241/90, l’emissione di quelle prescrizioni e/o condizioni utili al successivo rilascio dei pareri ed autorizzazioni a parte degli Enti interessati.

Il presente verbale, stante la modalità in Videoconferenza, viene sottoscritto dal Presidente in firma digitale, e da tutti gli altri partecipanti mediante firma elettronica avanzata, mezzo Acrobat Adobe Sign, usando l’autenticazione a più fattori (email indicata in sede di conferenza e password 18022021) per garantire una maggiore sicurezza.

L’Autorità Idrica Pugliese, dopo aver verificato la sottoscrizione di tutti i partecipanti, provvederà a trasmettere copia del presente Verbale della Conferenza di Servizi a tutti i Soggetti invitati.

L’Autorità Idrica Pugliese ne darà pubblicazione sul proprio sito WEB nella sezione dedicata.

La seduta termina alle ore 13.35.

Il Presidente

Dott. Cosimo INGROSSO

*Documento firmato digitalmente*

Il Segretario verbalizzante

Ing. Guido ESPOSITO

*Documento firmato elettronicamente*

**ALLEGATI :**

- **Allegato 01:** 2iReteGas, prot. n. 12761 del 01-02-2021
- **Allegato 02:** Ministero della Difesa - 10° Reparto Infrastrutture, prot. n. 1471 del 02-02-2021
- **Allegato 03:** FASTWEB Spa, comunicazione mezzo PEC del 03-02-2021
- **Allegato 04:** Consorzio di Bonifica della Capitanata, prot. n. 2623 del 05.02.2021
- **Allegato 05:** RFI, prot. n. 619 del 08.02.2021
- **Allegato 06:** Regione Puglia - DIPARTIMENTO Risorse Finanziarie e Strumentali, Personale ed Organizzazione - SEZIONE Demanio e Patrimonio - SERVIZIO Amministrazione Beni del demanio armentizio, O.N.C. e Riforma Fondiaria, prot. n. 2738 del 09.02.2021
- **Allegato 07:** Regione Puglia - DIPARTIMENTO Bilancio Affari Generali e Infrastrutture - SEZIONE Lavori Pubblici - SERVIZIO Autorità Idraulica, prot. n. 2415 del 15.02.2021
- **Allegato 08:** SNAM, prot. n. EAM29075 del 15/02/2021
- **Allegato 09:** Consorzio di Bonifica Montana del Gargano, prot. n. 735 del 16.02.2021
- **Allegato 10:** Ministero per i beni e le attività culturali e per il turismo - Soprintendenza archeologia belle arti e paesaggio per le province di Foggia, prot. n. 1279 del 17.02.2021
- **Allegato 11:** Regione Puglia – DIPARTIMENTO Mobilità, Qualità Urbana, Opere Pubbliche, Ecologia e Paesaggio - SEZIONE Tutela e Valorizzazione del Paesaggio - SERVIZIO Osservatorio e Pianificazione Paesaggistica, prot. n. 1407 del 17.02.2021
- **Allegato 12:** Ente Parco del Gargano, comunicazione mezzo mail del 18.02.2021

**FIRME DI APPROVAZIONE DEL VERBALE DELLA CONFERENZA DI SERVIZI SUL PROGETTO**

**“P1622 - Progetto di Fattibilità Tecnica ed Economica: “Raddoppio della premente esistente e potenziamento del serbatoio a servizio dell’abitato di Monte Sant’Angelo.”**

**SEDUTA DEL 18/02/2021**

Nome e Cognome	Ente / Azienda	Tel.	Mail	Firma
Massimo Pellegrini	AQP	3346655785	m.pellegrini@aqp.it	 <small>Massimo Pellegrini (18/Feb/2021 15:08 GMT+1)</small>
Michele Alessandro Saliola	AQP - RUP	3665783871	m.saliola@aqp.it	
Giampiero Bisceglia	Comune di Monte Sant’Angelo – Dirigente U.T.	3476884296	bisceglia.giampiero@libero.it	
Pierpaolo D’Arienzo	Comune di Monte Sant’Angelo – Sindaco	3485467023	pierpaolo.darienzo@yahoo.it	
Luciano Ciciretti	Consorzio di Bonifica Montana del Gargano	0881633140 3453506386	l.ciciretti@bonificadelgargano.it	 <small>Luciano Ciciretti (22/Feb/2021 10:15 GMT+1)</small>
Ingrosso Cosimo	AIP – Direttore Amministrativo		c.ingrosso@autoritaidrica.puglia.it	
Mannarini Angela	AIP – Ufficio Espropri		a.mannarini@autoritaidrica.puglia.it	 <small>Angela Mannarini (22/Feb/2021 10:30 GMT+1)</small>
Guido Esposito	AIP – Istruttore Tecnico		g.esposito@autoritaidrica.puglia.it	 <small>Guido Esposito (22/Feb/2021 10:41 GMT+1)</small>

Viale Borsellino e Falcone, n. 2 70125 - Bari

Tel. 080.9641401 - Fax 080.9641430 - PEC protocollo@pec.autoritaidrica.puglia.it - Mail: segreteria@autoritaidrica.puglia.it











# P1622 Serb. Monte S Angelo\_Verbale Seduta\_18.02.2021


Rapporto di audit finale


2021-02-22

Creato il:	2021-02-18
Da:	Cosimo Francesco Ingrosso (tecnico@autoritaidrica.puglia.it)
Stato:	Firmato
ID transazione:	CBJCHBCAABAAsNJ76WJXacV9pZgtUDEqBjqfJ9M4_Zfb

## Cronologia di "P1622 Serb. Monte S Angelo\_Verbale Seduta\_18.02.2021"

-  Documento creato da Cosimo Francesco Ingrosso (tecnico@autoritaidrica.puglia.it)  
2021-02-18 - 13.59.15 GMT - Indirizzo IP: 2.44.143.95
-  Documento inviato per e-mail a Massimo Pellegrini (m.pellegrini@aqp.it) per la firma  
2021-02-18 - 14.00.24 GMT
-  E-mail visualizzata da Massimo Pellegrini (m.pellegrini@aqp.it)  
2021-02-18 - 14.08.22 GMT - Indirizzo IP: 92.223.245.253
-  Massimo Pellegrini (m.pellegrini@aqp.it) ha immesso una password valida  
2021-02-18 - 14.08.35 GMT
-  Documento firmato elettronicamente da Massimo Pellegrini (m.pellegrini@aqp.it)  
Data firma: 2021-02-18 - 14.08.59 GMT - Origine ora: server- Indirizzo IP: 92.223.245.253
-  Documento inviato per e-mail a MICHELE ALESSANDRO SALIOLA (m.saliola@aqp.it) per la firma  
2021-02-18 - 14.09.01 GMT
-  E-mail visualizzata da MICHELE ALESSANDRO SALIOLA (m.saliola@aqp.it)  
2021-02-18 - 14.09.44 GMT - Indirizzo IP: 92.223.245.251
-  MICHELE ALESSANDRO SALIOLA (m.saliola@aqp.it) ha immesso una password valida  
2021-02-18 - 14.10.02 GMT
-  Documento firmato elettronicamente da MICHELE ALESSANDRO SALIOLA (m.saliola@aqp.it)  
Data firma: 2021-02-18 - 14.17.47 GMT - Origine ora: server- Indirizzo IP: 92.223.245.251
-  Documento inviato per e-mail a Arch. Giampiero BISCEGLIA (bisceglia.giampiero@libero.it) per la firma  
2021-02-18 - 14.17.49 GMT


-  E-mail visualizzata da Arch. Giampiero BISCEGLIA (bisceglia.giampiero@libero.it)  
2021-02-19 - 7.19.14 GMT - Indirizzo IP: 195.31.167.74
-  Arch. Giampiero BISCEGLIA (bisceglia.giampiero@libero.it) ha immesso una password valida  
2021-02-19 - 7.22.16 GMT
-  Documento firmato elettronicamente da Arch. Giampiero BISCEGLIA (bisceglia.giampiero@libero.it)  
Data firma: 2021-02-19 - 7.33.10 GMT - Origine ora: server- Indirizzo IP: 195.31.167.74
-  Documento inviato per e-mail a Pierpaolo d'Arienzo (pierpaolo.dariento@yahoo.it) per la firma  
2021-02-19 - 7.33.11 GMT
-  E-mail visualizzata da Pierpaolo d'Arienzo (pierpaolo.dariento@yahoo.it)  
2021-02-19 - 12.46.49 GMT - Indirizzo IP: 98.139.133.172
-  Pierpaolo d'Arienzo (pierpaolo.dariento@yahoo.it) ha immesso una password valida  
2021-02-19 - 12.47.01 GMT
-  Documento firmato elettronicamente da Pierpaolo d'Arienzo (pierpaolo.dariento@yahoo.it)  
Data firma: 2021-02-19 - 12.48.05 GMT - Origine ora: server- Indirizzo IP: 195.31.167.74
-  Documento inviato per e-mail a Luciano Ciciretti (l.ciciretti@bonificadelgargano.it) per la firma  
2021-02-19 - 12.48.08 GMT
-  E-mail visualizzata da Luciano Ciciretti (l.ciciretti@bonificadelgargano.it)  
2021-02-22 - 8.36.16 GMT - Indirizzo IP: 212.210.129.213
-  Luciano Ciciretti (l.ciciretti@bonificadelgargano.it) ha immesso una password valida  
2021-02-22 - 9.08.00 GMT
-  Documento firmato elettronicamente da Luciano Ciciretti (l.ciciretti@bonificadelgargano.it)  
Data firma: 2021-02-22 - 9.15.53 GMT - Origine ora: server- Indirizzo IP: 212.210.129.213
-  Documento inviato per e-mail a Angela Mannarini (a.mannarini@autoritaidrica.puglia.it) per la firma  
2021-02-22 - 9.15.55 GMT
-  E-mail visualizzata da Angela Mannarini (a.mannarini@autoritaidrica.puglia.it)  
2021-02-22 - 9.29.35 GMT - Indirizzo IP: 151.26.8.146
-  Angela Mannarini (a.mannarini@autoritaidrica.puglia.it) ha immesso una password valida  
2021-02-22 - 9.29.43 GMT
-  Documento firmato elettronicamente da Angela Mannarini (a.mannarini@autoritaidrica.puglia.it)  
Data firma: 2021-02-22 - 9.30.00 GMT - Origine ora: server- Indirizzo IP: 151.26.8.146
-  Documento inviato per e-mail a Guido Esposito (g.esposito@autoritaidrica.puglia.it) per la firma  
2021-02-22 - 9.30.02 GMT

 E-mail visualizzata da Guido Esposito (g.esposito@autoritaidrica.puglia.it)


2021-02-22 - 9.31.38 GMT- Indirizzo IP: 2.44.145.213

 Guido Esposito (g.esposito@autoritaidrica.puglia.it) ha immesso una password valida

2021-02-22 - 9.32.00 GMT

 Documento firmato elettronicamente da Guido Esposito (g.esposito@autoritaidrica.puglia.it)

Data firma: 2021-02-22 - 9.41.05 GMT - Origine ora: server- Indirizzo IP: 2.44.145.213

 Accordo completato.

2021-02-22 - 9.41.05 GMT