

FOGLIO PRESENZE ALLA 2ª SEDUTA IN DATA 20.06.2016 DELLA CONFERENZA DI SERVIZI PRESSO L'AUTORITÀ IDRICA PUGLIESE, AD OGGETTO:

"Interventi di sostituzione di tratti di condotta della Diramazione per la Capitanata" (Codice AQP P0938)
(rif.: nota AIP n. 2990 del 07.06.16).

ENTE	COGNOME E NOME	RUOLO (eventuale delega)	RECAPITI (tel.; e-mail/PEC)	FIRMA
AIP	LAGATO LIA SALLUSTIO	FUNZIONARI	s. lagato@aip.gov.it	
AIP	INGROSSO CARLO R.	DIRETTORE		
AIP	PELLEGRINI MASSIMO	RUP	m.pellegrini@aip.gov.it	
AQP	SALIO LA MICHELE A.	Rep. del Proprietario	m.salida@aip.gov.it	
ASIP	RUSCO GIROLAMO	PROPRIETARIO	girolamo.rusco@aip.gov.it	
RPI	Paolmano Alfonso	CONDOTTORE	RPI SIP-NA /S.O. Jug.	
AIP	ESPOSITO GIULIO	ISTRUTTORE	g.esposito@aip.gov.it	



REGIONE
PUGLIA

ALLEGATO N. 2

CONFERENZA DI SERVIZI
DIREZIONE REGIONALE DEL PAESAGGIO

SEZIONE ASSETTO DEL TERRITORIO

SERVIZIO ATTUAZIONE PIANIFICAZIONE PAESAGGISTICA

16/05/2016

AOO_145 / 4788
PROTOCOLLO USCITA

Trasmissione a mezzo fax e/o
posta elettronica certificata ai sensi
dell'art.47 del D. Lgs n. 82/2005

Autorità Idrica Pugliese
protocollo@pec.aip.gov.it

Soprintendenza alle Belle arti e paesaggio per le
Province di Bari, Barletta-Andria-Trani e Foggia
mbac-sbeap-ba@mailcert.beniculturali.it

e p. c.

Acquedotto Pugliese SpA
diraf@pec.aqp.it

Oggetto: Interventi di sostituzione di tratti di condotta della "Diramazione per la Capitanata". Progetto definitivo; Cod. AQP: P0938.
Conferenza dei Servizi del 19/05/2016.

Con PEC del 19/04/2016, l'Autorità Idrica Pugliese, ha convocato per il 19/05/2016 conferenza dei servizi al fine di acquisire i pareri necessari alla realizzazione del progetto in oggetto.

In merito al progetto in questione si rappresenta che con nota prot. 2976 del 11/04/2013, la scrivente Sezione trasmetteva, all'Acquedotto Pugliese SpA, il proprio parere sul progetto preliminare, concernente la verifica di coerenza degli interventi previsti con le disposizioni di tutela paesaggistica dell'allora vigente PUTT/P.

Il progetto definitivo, visionabile sul portale web dell'Autorità Idrica Pugliese al seguente indirizzo:

<http://www.aip.gov.it/images/FTP/1132.zip>

istruito ai fini della trasmissione del parere in conferenza dei servizi di cui all'oggetto, ricalca sostanzialmente quanto già riportato nel progetto preliminare oggetto della nota prot. 2976 del 11/04/2013, con poche modifiche apportate al fine di ottemperare alle prescrizioni riportate nella su citata nota.

Considerato che, per quanto attiene agli aspetti paesaggistici, in data 16/02/2015, è stato approvato il Piano Paesaggistico Territoriale Regionale (PPTR), pubblicato sul BURP n. 40 del 23/03/2015, e dunque ha cessato di avere efficacia il PUTT/p, si riporta di seguito l'istruttoria paesaggistica relativa all'interferenze del progetto in questione con il PPTR.

www.regione.puglia.it

Servizio Attuazione pianificazione paesaggistica
Via Gentile, 79 - 70121 Bari
pec: servizio.assettoterritorio@pec.rupar.puglia.it

AUTORITA' IDRICA PUGLIESE - PROTOCOLLO N. 3432 DEL 21-06-2016
AUTORITA' IDRICA PUGLIESE - PROTOCOLLO N. 2731 DEL 26-05-2016



Dall'analisi delle tavole del PPTR si evince quanto segue:

Struttura idro-geo-morfologica

- *Beni paesaggistici*: l'intervento proposto ricade in un *corso d'acqua pubblico* denominato "Torrente Cervaro" R.d. 20/12/1914 n. 6441 in G.U. n.93 del 13/04/1915) disciplinato dagli indirizzi di cui all'art. 43, dalle direttive di cui all'art. 44 e dalle prescrizioni di cui all'art. 46 delle NTA del PPTR;
- *Ulteriori contesti (art. 143, comma 1, lett. 3 del D.Lgs. 42/04)*: l'intervento proposto interessa *versanti*, disciplinati dagli indirizzi di cui all'art. 51, dalle direttive di cui all'art. 52 e dalle misure di cui agli artt. 53 delle NTA del PPTR, e un *vincolo idrogeologico* disciplinato dagli indirizzi di cui all'art. 51 delle NTA del PPTR;

Struttura ecosistemica e ambientale

- *Beni paesaggistici*: l'area d'intervento non è interessata da beni paesaggistici della struttura ecosistemica e ambientale;
- *Ulteriori contesti (art. 143, comma 1, lett. 3 del D.Lgs. 42/04)*: l'intervento proposto interessa *Formazioni Arbustive in evoluzione naturale*, e *Prati e pascoli naturali* disciplinati dagli indirizzi di cui all'art. 60, dalle direttive di cui all'art. 61 e dalle misure di salvaguardia e di utilizzazione di cui all'art. 66 delle NTA del PPTR;

Struttura antropica e storico-culturale

- *Beni paesaggistici*: l'area d'intervento non è interessata da beni paesaggistici della struttura antropica e storico-culturale;
- *Ulteriori contesti (art. 143, comma 1, lett. 3 del D.Lgs. 42/04)*: l'area d'intervento è interessata da *paesaggio rurale* e, precisamente, dal *Parco Agricolo Multifunzionale di Valorizzazione del Cervaro*, disciplinato dagli indirizzi di cui all'art. 77, dalle direttive di cui all'art. 78 e dalle misure di salvaguardia e di utilizzazione di cui all'art. 83 delle NTA del PPTR.

Entrando nel merito dell'intervento proposto, sulla base della documentazione disponibile, si rappresenta che, l'area in cui si colloca l'intervento in progetto, appartiene al paesaggio rurale tipico del Tavoliere che si caratterizza per la profondità e la grande estensione delle visuali panoramiche. La matrice agricola dominante ha prevalente carattere estensivo con radi elementi di naturalità, rinvenibili in coincidenza delle aste fluviali e torrentizie e delle discontinuità morfologiche che hanno impedito la messa a coltura dei terreni. Nel loro complesso, tali residue aree naturali assumono un rilevante ruolo ecologico quali elementi di connessione ambientale e di diversificazione paesaggistica. Il corso d'acqua *Torrente Cervaro* rappresenta la più significativa e rappresentativa tipologia idrogeomorfologica presente. Nell'area di progetto si organizza in un corridoio ben delimitato e morfologicamente significativo determinando "forme di modellamento" che contribuiscono alla percezione del bene naturale anche attraverso lo sviluppo di una diversificata vegetazione ripariale.

Si rappresenta che l'intervento intercetta Beni Paesaggistici e Ulteriori contesti paesaggistici e pertanto è sottoposto al regime di Autorizzazione Paesaggistica e Accertamento di compatibilità paesaggistica (artt. 90 e 91 delle NTA del PPTR).

Le opere previste risultano nel complesso ammissibili rispetto alle relative prescrizioni e/o misure di salvaguardia e di utilizzazione dei Beni Paesaggistici e Ulteriori contesti paesaggistici intercettati, per le seguenti motivazioni:

www.regione.puglia.it

Servizio Attuazione pianificazione paesaggistica
Via Gentile, 79 - 70121 Bari
pec: servizio.assettoterritorio@pec.rupar.puglia.it



REGIONE
PUGLIA

SEZIONE ASSETTO DEL TERRITORIO

SERVIZIO ATTUAZIONE PIANIFICAZIONE PAESAGGISTICA

- *l'opera si configura come adeguamento tecnologico in sede propria di infrastruttura già esistente che non prevede alcuna trasformazione dell'assetto geologico, geomorfologico e idrogeologico;*
- *non determina compromissione della copertura botanico-vegetazionale e culturale, in quanto gli interventi ricadono in adiacenza della condotta esistente per la gran parte su pista di servizio già esistente. Nei tratti in sede propria l'interferenza con aree tutelate dal PPTR, come ad esempio le formazioni arbustive in evoluzione naturale in corrispondenza del fosso Sannoro, vengono superate utilizzando tecniche di trivellazione TOC senza interessamento diretto delle formazioni vegetali in superficie;*
- *non presenta opere fuori terra.*

Considerato che, l'intervento interessa Beni Paesaggistici, affinché la determinazione della scrivente Sezione assuma il valore di Autorizzazione Paesaggistica ex art. 146 del D. Lgs. 42/2004, è necessario acquisire il parere della competente Soprintendenza ai fini della cui espressione la presente nota costituisce relazione tecnica illustrativa prevista dal comma 7 dell'art. 146 del D.Lgs. 42/2004.

LA DIRIGENTE AD INTERIM DEL SERVIZIO
ATTUAZIONE PIANIFICAZIONE PAESAGGISTICA
(Arch. Maria Raffaella LAMACCHIA)

IL DIRIGENTE D. SEZIONE
ASSETTO DEL TERRITORIO
(Ing. Francesco PACE)

www.regione.puglia.it

Servizio Attuazione pianificazione paesaggistica
Via Gentile, 79 - 70121 Bari
pec: servizio.assettoterritorio@pec.rupar.puglia.it



Trasmissione a mezzo PEC

Regione Puglia - Sezione Assetto del
Territorio
Servizio Attuazione Pianificazione Paesaggistica
servizio.assettoterritorio@pec.rupar.puglia.it

Soprintendenza Belle Arti e Paesaggio
per le province di Bari, Barletta-Andria-Trani e
Foggia
mbac-sbeap-ba@mailcert.beniculturali.it

e, p.c.: AQP S.p.A. – Direzione Operativa
Approvvigionamento Idrico e Potabilizzazione
Area Ingegneria - Infrastrutture
diraft@pec.aqp.it

**OGGETTO: “Interventi di sostituzione di tratti di condotta della Diramazione per la Capitanata” (Codice AQP: P0938).
Conferenza di Servizi del 19.05.2016 (ex art. 14 della Legge n. 241/1990 e ss.mm.ii.).**

Con riferimento all’oggetto, la Sezione Regionale Assetto del Territorio – Servizio Attuazione Pianificazione Paesaggistica, ha trasmesso la nota n. 4788 del 26.05.2016, dalla quale si riporta a stralcio quanto segue:

“Le opere previste risultano nel complesso ammissibili rispetto alle relative prescrizioni e/o misure di salvaguardia e di utilizzazione dei Beni Paesaggistici e Ulteriori contesti paesaggistici intercettati”;

“Considerato che, l’intervento interessa Beni Paesaggistici, affinché la determinazione della scrivente Sezione assuma il valore di Autorizzazione Paesaggistica ex art. 146 del D.Lgs. 42/2004, è necessario acquisire il parere della competente Soprintendenza ai fini della cui espressione la presente nota costituisce relazione tecnica illustrativa prevista dal comma 7 dell’art. 146 del D.Lgs. 42/2004”.

Per altro verso, con nota n. 2357 del 17.02.2016, acquisita a verbale in sede di Conferenza di



Servizi del 19 maggio u.s. (Allegato n° 6), la Soprintendenza Belle Arti e Paesaggio per le province di Bari, Barletta-Andria-Trani e Foggia ha comunicato che *"preso atto che lungo il tracciato della condotta di progetto si rende necessario, tra l'altro, effettuare attraversamenti di due impluvi naturali, entrambi affluenti del Torrente Cervaro, denominati "Fosso Sannoro e Affluente Sinistro" (cfr. Studio di Fattibilità ambientale, P.4) ritiene che vada presentata l'attestazione di conformità e compatibilità alle NTA dell'approvato Piano Paesaggistico Territoriale Regionale (PPTR), approvato con D.G.R. n. 176 del 16/02/2015, da parte dell'Ente competente"*.

Tenuto conto di quanto precede, si richiede a codesti Enti in indirizzo di comunicare le proprie determinazioni, nelle rispettive competenze, tali da dare completezza all'espressione sulla Autorizzazione Paesaggistica ex art. 146 del D.Lgs. 42/2004, entro la data della 2ª seduta della Conferenza di Servizi, stabilita il 20 giugno p.v..

Distinti saluti.

Il Direttore Amministrativo
Dott. Cosimo INGROSSO

Documento firmato digitalmente ai sensi del "D.P.C.M. 13 novembre 2014".

Ing. Guido Esposito

Da: Ing. Sallustio Lagattolla <s.lagattolla@aip.gov.it>
Inviato: giovedì 9 giugno 2016 11:49
A: segreteria@aip.gov.it; c.ingrosso@aip.gov.it
Cc: 'Ing. Guido Esposito'; r.varone@aip.gov.it
Oggetto: I: Interventi di sostituzione di tratti di condotta della Diramazione Primaria per la Capitanata - Richiesta Autorizzazione Paesaggistica
Allegati: ALL_I_CdS_Prot_Par 0002659 del 24-05-2016 - Allegato Diram. Capitanata verbale CdS 19.05.16-Allegati.pdf; Il_CONV_prot 620822016-06-07-194517.pdf; VERBALE I CdS_Prot_Par 0002659 del 24-05-2016 - Documento Diram. Capitanata verbale CdS 19.05.16.pdf; AIP_PAES_SOPR.pdf; NOTA_PAES.pdf; NOTA_SOPR.pdf
Priorità: Alta

Nota mail di AQP da protocollare.
NL

Da: Massimo Pellegrini [mailto:m.pellegrini@aqp.it]
Inviato: giovedì 9 giugno 2016 09:39
A: f.pace@regione.puglia.it; sbeap-ba@beniculturali.it
Cc: 'Ing. Sallustio Lagattolla'; 'Michele Saliola'
Oggetto: Interventi di sostituzione di tratti di condotta della Diramazione Primaria per la Capitanata - Richiesta Autorizzazione Paesaggistica
Priorità: Alta

c.a.
Ing. Francesca Pace
Arch. Carlo Birrozzi

Facendo seguito alla nota nr. 2795 del 31/05/2016, che per facilità di consultazione si allega in copia, con la quale l'AIP, con riferimento alla prima seduta della CdS tenutasi in data 19 maggio u.s., ha chiesto alla Regione Puglia Assetto del Territorio e alla Soprintendenza Belle Arti e Paesaggio per le province di Bari, Barletta-Andria-Trani e Foggia, "di comunicare le proprie determinazioni, nelle rispettive competenze, tali da dare completezza all'espressione sulla Autorizzazione Paesaggistica ex art. 146 del D.Lgs 42/2004, entro la data della seconda seduta della Conferenza di Servizi fissata il 20 giugno p.v.", con la presente mail si sollecita cortesemente l'emissione dell'Autorizzazione in argomento, considerata l'urgenza dell'intervento, atteso che, la condotta in questione, di primaria importanza per l'alimentazione idrica dell'intera Capitanata, presenta un grave deficit strutturale.

Allegati:

- ALL I Cds: Allegati I CdS (già inviati a mezzo raccomandata A.R. da AQP);
- Il CONV: Convocazione Il CdS (già inviatavi a mezzo pec da AIP);
- VERBALE I CdS: Verbale I CdS (già inviatovi a mezzo di raccomandata A.R. da AQP);
- AIP PAES SOPR: Nota AIP nr. 2795 del 31/05/2016 su richiesta Autorizzazione Paesaggistica (già inviatavi a mezzo pec da AIP);
- NOTA PAES: Parere Regione Puglia Assetto del Territorio (già inviata a mezzo pec da Regione Puglia Assetto del Territorio alla Soprintendenza Belle Arti e Paesaggio per le province di Bari, Barletta-Andria-Trani e Foggia);
- NOTA SOPR: Considerazioni Soprintendenza Belle Arti e Paesaggio per le province di Bari, Barletta-Andria-Trani e Foggia.

Si resta a disposizione per ogni ulteriore chiarimento
Cordiali saluti

Il Responsabile del Procedimento
ing. Massimo Pellegrini
ACQUEDOTTO PUGLIESE S.p.A.
Ingegneria
Approvvigionamento Idrico,
Viale Vittorio Emanuele Orlando, n.c. - 70123 Bari
tel. 0805723757
cell. 3346655785

AUTORITA' IDRICA PUGLIESE - PROTOCOLLO N. 3432 DEL 21-06-2016

Ferrovie dello Stato Italiane
UA 17/8/2016
RFLDPR-DTP_NA_NGVA001
11PQ201610002329

Direzione Produzione
Direzione Territoriale Produzione Napoli
S.O. Ingegneria

Autorità Idrica Pugliese
Viale Borsellino e Falcone n°2
70125 BARI

Pec: protocollo@pec.aip.gov.it

Oggetto: Interventi di sostituzione di tratti di condotta della Diramazione per la Capitanata. – (Codice AQP: P0938)

Conferenza dei Servizi del 20/06/2015

Proponente: Autorità Idrica Pugliese - Ente di Governo nell'ambito Puglia

In riferimento alla nota protocollo n°2990 del 07/06/2016, quale convocazione della Conferenza dei Servizi indicata in oggetto, pervenuta per competenza territoriale dalla Direzione Territoriale Produzione di Bari, si rappresenta che a seguito dell'esame degli elaborati di progetto definitivo scaricati dal sito www.aip.gov.it/images/FTP/1132.zip, si esprime parere di massima favorevole alla fattibilità degli interventi.

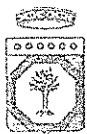
Si evidenzia che l'attraversamento con la sede ferroviaria, della linea Foggia Napoli, è soggetto a quanto previsto nel DM 137 del 04/04/2014 e l'inizio dei lavori è subordinato alla definitiva autorizzazione, previa la presentazione e l'esame del progetto esecutivo, da parte di questa Direzione Territoriale Produzione Napoli - S.O. Ingegneria.

Con l'occasione si precisa, inoltre, che preventivamente alla stipula della relativa Convenzione regolante l'attraversamento, dovranno essere versati gli importi previsti per istruttoria pratica, esame progetto, sorveglianza lavori ed altre spese eventualmente sostenute da questa Società.

Il Responsabile
(ing. Modestino Ferraro)

S.O. Ingegneria e Tecnologie
Tel. 081 567 2340 fax: 081 567 4100
PEC: rfi-dpr-dtp.na.it@pec.rfi.it

Stazione Napoli C.le - Varesi - Parcheggio Metro-park - 80142 Napoli
RFI Rete Ferroviaria Italiana S.p.A. - Gruppo Ferrovie dello Stato Italiane
Società soggetta alla direzione e coordinamento di Ferrovie dello Stato Italiane S.p.A.
Visura dell'art. 2497 bis del Cod. civ. e D.lgs n. 112/2015
Sede legale: Piazza della Croce Rossa, 1 - 00161 Roma
Cap. Soc. euro 31.525.279.633,00
Isola al Registro delle Imprese di Roma
Cod. Fisc. 01585570581 e P. I.A. 01000801000 - R.L. A. 758300



**REGIONE
PUGLIA**

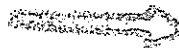
ALLEGATO N. 6

DIPARTIMENTO MOBILITÀ, QUALITÀ URBANA,
OPERE PUBBLICHE E PAESAGGIO

SEZIONE LAVORI PUBBLICI

SERVIZIO COORDINAMENTO STRUTTURE TECNICHE
PROVINCIALI

Prot. AOO_064_06/06/2016_0014483 (entrata)
AOO_064_06/06/2016_0014487(entrata)



All'Acquedotto Pugliese
Via Cognetti n. 36
BARI

70121

All'Ufficio Tecnico
del Comune di
71025 CASTELLUCCIO DEI SAURI

Alla Regione Puglia
Dipartimento mobilità, qualità urbana, opere pubbliche
e paesaggio
Sezione Lavori Pubblici
Via delle Magnolie n. 6/8
70026 MODUGNO (BA)

70026

All'Autorità di Bacino
c/o Tecnopolis
S.P. per Casamassima Km. 3
70010 VALENZANO (BA)

70010

Regione Puglia
Lavori Pubblici
UD: Ufficio Coordinamento STP - Bari/Foggia (sede
Foggia)
AOO_064/PROT
15/06/2016 - 0015445
Prot. Uscita - Registro: Protocollo Generale

OGGETTO : Interventi straordinari in materia di opere idrauliche e di acque pubbliche ai sensi dei regi decreti n. 523/1904 e n. 1775/1933 "Interventi di sostituzione di tratti di condotta della diramazione per la Capitanata" (cod. AQP: P0938 – O. I. S. AP.:21/11395)- Richiesta parere sul progetto definitivo - Importo €. 2.500.000,00

Ditta : Acquedotto Pugliese.

Questo Servizio riscontra la nota n. 58585 del 27/05/2016 con la quale l'Acquedotto Pugliese chiede di rivedere il parere espresso con la nota AOO_064_29/03/2016_008289.

A tale riguardo vista la nota dell'Autorità di Bacino della Puglia con la quale, esaminati gli approfondimenti dell'Acquedotto Pugliese in merito alle osservazioni formulate in sede di progetto preliminare, ha espresso parere favorevole alla esecuzione delle opere.

Pertanto alla luce della sostanziale conformità alle previsioni del PAI Puglia espressa dall'Autorità di Bacino, vengono rimosse le prescrizioni formulate precedentemente e quindi, questo Servizio si esprime definitivamente rilasciando il proprio parere favorevole alla cantierizzazione del progetto.

D'ordine del Dirigente di Sezione
(geom. Pietro Farace)

www.regione.puglia.it

Sezione Lavori pubblici

Servizio Coordinamento Strutture Tecniche Provinciali

Il Funzionario Istruttore geom. Mario Schena

Indirizzo: Via Alessandro Volta n. 13 – 71121 Foggia - Tel: 0881 706024 - Fax: 0881 706064

mail: coordinamentostp.ba.fg.foggia@regione.puglia.it -- pec: servizioll.pp.ucst.ba.fg@pec.rupar.puglia.it



REGIONE
PUGLIA

DIPARTIMENTO AGRICOLTURA, SVILUPPO RURALE
E TUTELA DELL'AMBIENTE
SEZIONE FORESTE

- ALLEGATO N. 7 (6)

data 10-6-2016 Servizio Pianificazione e Coordinamento Servizi Forestali
AOO_036/000 12860
PROTOCOLLO USCITA

All'Acquedotto Pugliese S.p.A
Via Cognetti n. 36
70121 Bari

PARERE PER MOVIMENTI DI TERRA IN ZONA SOTTOPOSTA A VINCOLO IDROGEOLOGICO
(R.D.L. 30 dicembre 1923, n.3267, art. 1 - R.R. 11 marzo 2015, n.9, artt. 21,26,30 c.4)

Ditta: Acquedotto Pugliese S.p.A.

Comune di Foggia - Fg. 216 p.lle 566-565-564-654-652-306-307 e 14;

Il Servizio Pianificazione e Coordinamento Servizi Forestali,

IN MERITO all'istanza presentata presso la Sede Provinciale della Sezione Foreste di Foggia, dall'Acquedotto Pugliese in data 03.02.2016 e successiva integrazione in data 26.04.2016 per il tramite del Sig. Pellegrini Massimo nato a Roma il 27.06.1963, CF PLLMSM63H27H501Y, e residente a Bari in Via Sagarriga Visconti n.158, in qualità di Responsabile del Procedimento, tesa ad ottenere il parere sul vincolo idrogeologico per i movimenti di terra finalizzati alla sostituzione di un tratto di condotta della diramazione per la Capitanata in agro del Comune di Foggia - Fg. 216 p.lle 162-657-566-565-564-654-652-306-307 e 14; Comune di Castelluccio dei Sauri(FG) Fg. 2 p.lle 56-75-74 e 78; si fa presente che solo il tratto, di circa 500 ml., ricadente in agro del Comune di Foggia - Fg.216 p.lle 566-565-564-654-652-306-307 e 14, ricade in zona sottoposta a vincolo idrogeologico;

VISTO il verbale Istruttorio con parere favorevole solo ed esclusivamente nei riguardi del vincolo idrogeologico ai sensi del R.D.L. n.3267/1923 e del R.R. 11 marzo 2015, n.9, redatto dal Funzionario Istruttore geom. Vincenzo Di Maggio e confermato dal Responsabile del Procedimento geom. Emanuele ANZIVINO, Titolare della Posizione Organizzativa "Attuazione Politiche Forestali" presso la Sede Provinciale della Sezione Foreste di Foggia;

VISTE le determinazioni del Direttore di Area Politiche per lo Sviluppo Rurale 10/09/2009, n. 2 e la determinazione del Direttore di Area Politiche per lo Sviluppo Rurale 28/01/2010 n. 3;

VISTA la determinazione del Direttore dell'Area Organizzazione e Riforma dell'Amministrazione del 05/06/2012, n. 22;

VISTA la determinazione del Dirigente del Servizio Foreste 13/12/2012, n.164;

ESPRIME

parere favorevole solo ed esclusivamente nei riguardi del vincolo idrogeologico, ai sensi del R.D.L. n. 3267/1923 e del R.R. 11 marzo 2015, n.9 all'Acquedotto Pugliese per il tramite del Sig. Pellegrini Massimo nato a Roma il 27.06.1963, CF PLLMSM63H27H501Y, e residente a Bari in Via Sagarriga Visconti n.158, in qualità di Responsabile del Procedimento, per i movimenti di terra finalizzati alla sostituzione di un tratto di condotta della diramazione per la Capitanata in agro del Comune di Foggia - Fg.216 p.lle 566-565-564-654-652-306-307 e 14, consistenti in :

- Scavo a sezione obbligata per la esecuzione della condotta interrata delle dimensioni (larghezza) mt. 1,40 x 3,46 mt. (profondità) per un tratto di circa 500 ml.;

Ditta: Acquedotto Pugliese - Comune di Foggia.

pag. 1 di 2



Servizio Pianificazione e Coordinamento Servizi Forestali

su terreno ricadente in zona sottoposta a vincolo idrogeologico, nel rispetto delle prescrizioni contenute nel Capo II del R.R. 11.03.2015, n.9 e delle seguenti prescrizioni:

- Le eventuali varianti tecniche che si dovessero rendere necessarie, non previste nel progetto depositato agli atti della Sede Provinciale summenzionata, dovranno essere preventivamente oggetto di ulteriore parere;
- Vengano rispettati i contenuti della relazione idro-geo-morfologica e le eventuali prescrizioni in essa riportate.

Si allega stralcio planimetrico con l'ubicazione delle opere da realizzare.

Il presente parere rimane vigente fino a quando non subentrino mutazioni dello stato dei luoghi che ne condizionano la sua validità e comunque decade trascorsi cinque anni dalla data del rilascio, se l'opera non viene realizzata (R.R. 11 marzo 2015, n.9, art.29).

Il presente atto non costituisce autorizzazione ad iniziare i lavori, ma solo un parere rilasciato esclusivamente ai fini idrogeologici ai sensi del R.D.L. n. 3267/1923 e del R.R. 11 marzo 2015, n.9, facendo salvi i diritti dei terzi ed ogni norma vigente in materia ambientale, paesaggistica, P.A.L., etc, etc, sull'area oggetto d'intervento per la quali la ditta richiedente dovrà acquisire i necessari pareri e/o autorizzazioni e/o nulla-osta da parte delle Amministrazioni competenti prima dell'inizio dei lavori.

Il Servizio Pianificazione e Coordinamento Servizi Forestali si riserva la facoltà di revocare, in qualunque momento, il presente parere in caso di inosservanza delle prescrizioni summenzionate.

Il Responsabile del Procedimento è il geom. ANZIVINO Emanuele, Titolare della Posizione Organizzativa "Attuazione Politiche Forestali" presso la Sede Provinciale della Sezione Foreste di Foggia, tel. 0881706729 - fax 0881706713, e-mail e.anzivino@regione.puglia.it - PEC: servizio.foreste.fg@pec.rupar.puglia.it.

Avverso il suesteso provvedimento è ammesso ricorso dinanzi al Tribunale Amministrativo Regionale (T.A.R.) competente per territorio nel termine perentorio di 60 giorni dalla data di notificazione o dell'avvenuta piena conoscenza dello stesso, ovvero ricorso straordinario dinanzi al Presidente della Repubblica nel termine di 120 giorni dalla data di notificazione o dell'avvenuta piena conoscenza del provvedimento.

Il Responsabile del Procedimento
Geom. Emanuele ANZIVINO

Il Dirigente del Servizio
Dott. Pasquale SOLAZZO

Fascicolo 21/16

Ditta: Acquedotto Pugliese - Comune di Foggia.

pag. 2 di 2



*Ministero dei beni e delle attività culturali
e del turismo*

Soprintendenza Belle arti e paesaggio
per le province di Bari, Barletta-Andria-Trani e Foggia
Bari

All'Acquedotto Pugliese S.p.A.
Via Cognetti, 36
70121 BARI

Risposta al Foglio del 07/06/2016
Prot. N. 62082

Oggetto: **Foggia - Castelluccio dei Sauri (FG) - (Codice AQP: P0938) - Interventi di sostituzione di tratti di condotta della diramazione per la Capitanata - Convocazione conferenza di servizi per il giorno 20 giugno 2016**
Ditta: AQP (Acquedotto Pugliese)
Autorizzazione Paesaggistica sensi del D.Lgs. 42/2004

e, p.c.

Alla Regione Puglia
Dirigente Ufficio Attuazione
Pianificazione Paesaggistica
Via Gentile, 52
70126 BARI
servizio.assettoterritorio@pec.rupar.puglia.it

Al Segretariato Regionale Mibact
della Puglia
Strada Dottula, Isolato 49
70122 - BARI
mbac-sr-pug@mailcert.beniculturali.it

Alla Soprintendenza Archeologia della Puglia
Via Duomo, n. 3
74100 - TARANTO
mbac-sar-pug@mailcert.beniculturali.it

Alla Commissione Regionale per il
Patrimonio Culturale
Segretariato Regionale Mibact per la
Puglia
Strada Dottula, Isolato 49
70122 - BARI
mbac-sr-pug@mailcert.beniculturali.it


In riferimento alla nota ce si riscontra, acquisita agli atti in data 08.06.2016 (prot. 8520), esaminata la documentazione progettuale trasmessa e la nota della Regione Puglia, Dipartimento Mobilità, qualità urbana opere pubbliche e paesaggio, Sezione Assetto del Territorio prot. AOO_145/4788 del 26.05.2016, questa Soprintendenza esprime **parere paesaggistico favorevole**


all'intervento di sostituzione di tratti di condotta della diramazione per la Capitanata, a condizione che:

- siano ripristinati ovunque i luoghi e le quote esistenti;
sia tagliato il minor numero possibile di arbusti e/o alberi.


La presente nota viene trasmessa alle Amministrazioni in indirizzo anche ai sensi e per gli effetti dell'art. 155, comma 2, del citato Decreto Legislativo ed alla Commissione Regionale per il Patrimonio Culturale prevista dall'art. 19 del Regolamento di cui al DPR n. 233 del 26.11.2007, ai sensi e per gli effetti del comma 1 bis, art. 12 della Legge n. 106 del 29.07.2014.

Responsabile del procedimento
Arch. Enza Zullo
e-mail enza.zullo@beniculturali.it



Funzionario istruttore
Filippo Pastore 
tel. 0805286200

Il Soprintendente
Arch. Carlo Birrozzi



MIBACT-SBEAP-BA
STP
0008881 14/06/2016
CI. 34.04.02/11.134

Michele Saliola

Da: CORRENTE MARISA <marisa.corrente@beniculturali.it>
Inviato: martedì 7 giugno 2016 10:41
A: Michele Saliola
Oggetto: R: P0938_Interventi di sostituzione di tratti di condotta della Diramazione per la Capitanata

Gentile Ingegnere Saliola, il parere espresso è chiaro come prescrizioni con indicazioni sulla necessità di sottoporre ad assistenza archeologica le opere per l'intero percorso
marisa corrente

Da: Michele Saliola [m.saliola@aqp.it]
Inviato: lunedì 6 giugno 2016 16.06
A: CORRENTE MARISA
Cc: 'Massimo Pellegrini'
Oggetto: P0938_Interventi di sostituzione di tratti di condotta della Diramazione per la Capitanata

Gentile dottoressa Corrente,

come da accordi telefonici intercorsi allego il Verbale di Cds tenutasi presso la sede AIP in data 19 maggio u.s. nonché, per facilità di consultazione, il Vs parere sul progetto definitivo in oggetto.
Come potrà ben notare a pagina 7 del citato verbale, si chiede di chiarire se la procedura riportata nel Vs parere consista "nella sorveglianza agli scavi da parte di Soggetti Archeologi incaricati da effettuarsi lungo il tracciato della condotta durante l'esecuzione dei lavori previsti nel progetto in argomento".
Ci aggiorniamo domani mattina per una piena e fattiva condivisione.

Grazie per la sua preziosa collaborazione.

ing. M. Alessandro SALIOLA
ACQUEDOTTO PUGLIESE S.p.A.
Direzione Operativa
Approvvigionamento Idrico, Potabilizzazione
Area Ingegneria
Viale Vittorio Emanuele Orlando, n.c. - 70123 Bari
tel. 0805723784
cell. 3665783871
m.saliola@aqp.it
www.aqp.it