



## CONFERENZA DI SERVIZI

(ex art. 14 della Legge n. 241/1990 e ss.mm.ii.)

**OGGETTO:** “Interventi di sostituzione di tratti di condotta della Diramazione per la Capitanata” (Codice AQP P0938) (2ª Convocazione con nota AIP n. 2990 del 07.06.2016).

### VERBALE DEL 20 GIUGNO 2016

In data 20 giugno 2016 presso gli Uffici dell’Autorità Idrica Pugliese in Bari, si aprono alle ore 11.00 i lavori della 2ª seduta della Conferenza di Servizi convocata con nota AIP n. 2990 del 07.06.2016, ex art. 14 della Legge n. 241/1990 e ss.mm.ii., relativa al progetto definitivo “Interventi di sostituzione di tratti di condotta della Diramazione per la Capitanata” (Codice AQP P0938).

#### PREMESSO

- che nel Verbale della Conferenza di Servizi del 19 maggio 2016, ai fini delle successive determinazioni, il Presidente ha rinviato i lavori della 1ª seduta della Conferenza di Servizi alla data del 20/06/2016, alle ore 10.30 presso la sede dell’Autorità Idrica Pugliese, data che è stata formalmente confermata dall’AIP con espressa convocazione di 2ª seduta decisoria con nota AIP n. 2990 del 07.06.2016;
- che con nota AIP n. 2659 del 24.05.2016 è stata trasmessa ad AQP copia conforme del Verbale della 1ª seduta della Conferenza di Servizi, comprensivo di n. 8 allegati, ed è stato richiesto al R.U.P. di AQP di trasmettere suddetta copia a tutti i Soggetti invitati di cui alla convocazione;
- che il RUP di AQP ha trasmesso copia del suddetto Verbale della Conferenza di Servizi a tutti i Soggetti invitati, con note AQP n. 57967 del 25.05.2016 e n. 59660 del 31.05.2016, a mezzo raccomandata A/R;
- che l’Autorità Idrica Pugliese ha dato pubblicazione sul proprio sito WEB degli atti relativi alla Conferenza in epigrafe;
- che all’odierna Conferenza di Servizi, sono risultati presenti (come da Allegato n. 1 – Foglio Presenze), ovvero assenti, i seguenti rappresentanti di Amministrazioni ed Enti convocati:

DIRETTORE AMMINISTRATIVO  
Cosimo Ingrosso

Conferenza di Servizi Diramazione Capitanata-Verbale 20 06 16-(2)

Viale Borsellino e Falcone, n. 2 70125 - Bari

Tel. 080.9641401 - Fax 080.9641430 - PEC protocollo@pec.sip.gov.it - M@il: segreteria@aip.gov.it

1/10



Comune di Foggia:	ASSENTE
Comune di Castelluccio dei Sauri:	ASSENTE
Regione Puglia - Servizio Foreste: Ufficio Pianificazione e Coordinamento Servizio Forestale	ASSENTE
Regione Puglia: Area politiche per l'ambiente, le reti, la qualità urbana - Servizio LL.PP. Ufficio Coordinamento strutture tecniche provinciali di Bari/Foggia- Struttura di Foggia	ASSENTE
Regione Puglia: Area Coordinamento Politiche per la mobilità e qualità urbana - Serv. Ass. Territoriale Ufficio Attuazione Pianificazione paesaggistica	ASSENTE
Soprintendenza Archeologica Puglia:	ASSENTE
Soprintendenza per i Beni Architettonici e Paesaggistici per le Prov. BA - BAT - FG:	ASSENTE
Autorità di Bacino della Puglia:	ASSENTE
Consorzio per la Bonifica della Capitanata:	ASSENTE
TERNA Rete Elettrica nazionale - AOT Napoli - GOL Bari:	ASSENTE
RETE FERROVIARIA ITALIANA S.p.A.: Direzione Produzione - Direzione Territoriale Produzione Napoli	PRESENTE
AQP S.p.A. - Direzione Operativa: Approvvigionamento Idrico e Potabilizzazione - Area Ingegneria - Infrastrutture	PRESENTE

Si precisa che il Geom. Paduano, rappresentante di Rete Ferroviaria Italiana S.p.A. - Direzione Produzione - Direzione Territoriale Produzione Napoli, non è provvisto di apposita delega, pertanto assiste alla Conferenza.

Il Presidente richiama preliminarmente che, durante la seduta del 19 maggio 2016, si è invitato:

- o In riferimento al parere rilasciato con nota n. 8289 del 29.03.2016 dalla Regione Puglia - Sezione Lavori Pubblici - Servizio Coordinamento Strutture Tecniche Provinciali, a

DIRETTORE GENERALE  
Cosimo Ingrassio

Conferenza di Servizi Diramazione Capitanata-Verbale 20 06 16-(2)

Viale Borsellino e Falcone, n.2 70125 - Bari

Tel. 080.9641401 - Fax 080.9641430 - PEC protocollo@pec.aip.gov.it - M@il: segreteria@aip.gov.it

2/10

riesaminare lo stesso alla luce del parere di conformità al PAI sul progetto definitivo rilasciato dall'Autorità di Bacino Puglia, con nota n. 6718 del 19/05/2016;

- In riferimento al parere rilasciato con nota n. 1788 del 19.02.2016 dal Ministero dei Beni e delle Attività Culturali e del Turismo in merito alla procedura di valutazione dell'impatto di opere pubbliche sul patrimonio archeologico ai sensi del disposto degli artt. 95-96 del D.Lgs. 163/96, di chiarire se la stessa procedura consista nella sorveglianza agli scavi da parte di Soggetti Archeologi incaricati da effettuarsi lungo l'intero tracciato della condotta durante l'esecuzione dei lavori previsti nel progetto in argomento;
- La Regione Puglia - Servizio Foreste - Ufficio Pianificazione e Coordinamento Servizio Forestale, a rilasciare il parere di competenza;
- La Regione Puglia - Area Coordinamento Politiche per la mobilità e qualità urbana - Serv. Ass. Territoriale - Ufficio Attuazione Pianificazione paesaggistica, a rilasciare il parere di competenza;
- Il Consorzio per la Bonifica della Capitanata, a rilasciare il parere di competenza.

A riguardo, il Presidente illustra la corrispondenza e i documenti pervenuti all'Autorità in riferimento alla Conferenza di Servizi in epigrafe, che si allegano al presente Verbale per formarne parte integrante:

- Nota AQP n. 58585 del 27/05/2016, con cui AQP ha chiesto alla Regione Puglia – Area politiche per l'ambiente, le reti, la qualità urbana – Sezione Lavori Pubblici e Servizio LL.PP. Ufficio coordinamento strutture tecniche provinciali di Bari/Foggia – Struttura Foggia, di rivedere il parere negativo nr. AOO\_064\_29/03/2016\_008289 espresso sul progetto definitivo, come richiesto nel verbale della prima seduta della Conferenza di Servizi di cui in epigrafe;
- Nota Regione Puglia – Dipartimento Mobilità, Qualità Urbana Opere pubbliche e Paesaggio, Sezione Assetto del Territorio, Servizio Attuazione Pianificazione Paesaggistica prot. AOO\_145/4788 del 26/05/2016, acquisita al prot. AIP 2731 in pari data, in cui è stato dato atto che *“Le opere previste risultano nel complesso ammissibili rispetto alle relative*

DIRETTORE AMMINISTRATIVO  
Cosimo Ingrassia

prescrizioni e/o misure di salvaguardia e di utilizzazione dei Beni Paesaggistici e Ulteriori contesti paesaggistici intercettati, per le seguenti motivazioni:

- o l'opera si configura come adeguamento tecnologico in sede propria di infrastruttura già esistente che non prevede alcuna trasformazione dell'assetto geologico, geomorfologico e idrogeologico;
- o non determina compromissione della copertura botanico-vegetazionale e colturale, in quanto gli interventi ricadono in adiacenza della condotta esistente per la gran parte su pista di servizio già esistente. Nei tratti in sede propria l'interferenza con aree tutelate dal PPTR, come ad esempio le formazioni arbustive in evoluzione naturale in corrispondenza del fosso Sannoro, vengono superate utilizzando tecniche di trivellazione TOC senza interessamento diretto delle formazioni vegetali in superficie;
- o non presenta opere fuori terra.

Considerato che, l'intervento interessa Beni Paesaggistici, affinché la determinazione della scrivente Sezione assuma il valore di Autorizzazione Paesaggistica ex art. 146 del D.Lgs. 42/2004, è necessario acquisire il parere della competente Soprintendenza ai fini della cui espressione la presente nota costituisce relazione tecnica illustrativa prevista dal comma 7 dell'art. 146 del D.Lgs. 42/2004" (Allegato n. 2);

- Nota AIP 2795 del 31.05.2016, con cui l'AIP, in riscontro alla suddetta nota n. 145/4788, preso atto della nota 2357 del 17.02.2016 della Soprintendenza Belle Arti e Paesaggio per le province di Bari, Barletta-Andria-Trani e Foggia (allegato n° 6 al verbale della CdS in data 19.05.2016), ha chiesto alla Regione Puglia - Sezione Assetto del Territorio - Servizio Attuazione Pianificazione Paesaggistica e alla Soprintendenza Belle Arti e Paesaggio per le province di Bari, Barletta-Andria-Trani e Foggia, di comunicare le proprie determinazioni, nelle rispettive competenze, tali da dare completezza all'espressione sulla Autorizzazione Paesaggistica ex art. 146 del D.Lgs. 42/2004, entro la data della 2ª seduta della Conferenza di Servizi, stabilita il 20 giugno p.v. (Allegato n. 3);
- Mail del 9 giugno 2016, acquisita al prot. AIP 3101 in pari data, inviata dall'Ing. Massimo Pellegrini (AQP) alla c.a. dell'Ing. Francesca Pace (Regione Puglia) e dell'Arch. Carlo

DIRETTORE AMMINISTRATIVO  
Cosimo Ingrosso

Conferenza di Servizi Diramazione Capitanata-Verbale 20 06 16-(2)

Viale Borsellino e Falcone, n. 2 70125 - Bari  
Tel. 080.9641401 - Fax 080.9641430 - PEC protocollo@pec.aip.gov.it - Mail: segreteria@aip.gov.it

4/10

Birrozzi (Soprintendenza Beni Culturali), con cui è stata sollecitata l'emissione dell'Autorizzazione in argomento, considerata l'urgenza dell'intervento, atteso che, la condotta in questione, di primaria importanza per l'alimentazione idrica dell'intera Capitanata, presenta un grave deficit strutturale (Allegato n. 4);

- Nota RFI del 17/06/2016 RFI-DPR-DTP\_NA ING/A0011/P/2016/0002329, acquisita al prot. AIP 3389 in pari data, in cui è stato dato atto che: "..., si esprime parere di massima favorevole alla fattibilità degli interventi.

*Si evidenzia che l'attraversamento con la sede ferroviaria, della linea Foggia-Napoli, è soggetto a quanto previsto nel DM 137 del 04/04/2014 e l'inizio dei lavori è subordinato alla definitiva autorizzazione, previa la presentazione e l'esame del progetto esecutivo, da parte di questa Direzione Territoriale Produzione Napoli – S.O. Ingegneria.*


*Con l'occasione si precisa, inoltre che preventivamente alla stipula della relativa Convenzione regolante l'attraversamento, dovranno essere versati gli importi previsti per istruttoria pratica, esame progetto, sorveglianza lavori ed altre spese eventualmente sostenute da questa Società." (Allegato n. 5)*

In merito agli ultimi due capoversi della suddetta nota, il Responsabile del Procedimento di AQP, Ing. Massimo PELLEGRINI, ribadisce quanto già espresso nel precedente verbale e che pertanto il presente intervento utilizzerà il sottopasso esistente realizzato da RFI proprio allo scopo di accogliere le 2 condotte di AQP (esistente e di progetto) come da elaborati progettuali.

In merito a quanto sopra AQP, invierà a RFI con nota a parte la documentazione agli atti comprovante quanto dichiarato. Pertanto si ritiene che l'argomento dovrà essere oggetto di apposita convenzione, che comunque avrebbe dovuto essere già stipulata all'epoca dell'autorizzazione AQP all'interferenza di RFI con le condotte AQP in argomento.


L'Ing. Massimo PELLEGRINI prosegue relazionando sugli ulteriori pareri, autorizzazioni, nulla osta, permessi o assensi acquisiti sul progetto definitivo.


Tali atti, di seguito riportati, si acquisiscono e allegano al presente Verbale per formarne parte integrante:

  
DIRETTORE AMMINISTRATIVO  
Cosimo Ingresso









- Nota della Regione Puglia – Sezione Lavori Pubblici – Servizio Coordinamento Strutture Tecniche Provinciali prot. uscita AOO\_064/PROT 15/06/2016\_0015445, che in riferimento alla richiesta di rivisitazione del parere AOO\_064\_29/03/2016\_008289, riscontra che: *“alla luce della sostanziale conformità alle previsioni del PAI Puglia espressa dall’Autorità di Bacino, vengono rimosse le prescrizioni formulate precedentemente e quindi, questo Servizio si esprime definitivamente rilasciando il proprio parere favorevole alla cantierizzazione del progetto”* (Allegato n. 6);
- Nota della Regione Puglia - Servizio Foreste - Ufficio Pianificazione e Coordinamento Servizio Forestale, prot. AOO\_036/0012860 del 10.06.2016, in cui è stato dato atto che: *“ESPRIME parere favorevole solo ed esclusivamente nei riguardi del vincolo idrogeologico, ai sensi del R.D.L. n. 3267/1923 e del R.R. 11 marzo 2015, n. 9 all’Acquedotto Pugliese per il tramite del sig. Pellegrini Massimo ..., per i movimenti di terra finalizzati alla sostituzione di un tratto di condotta della diramazione per la Capitanata in agro del Comune di Foggia ... consistenti in:*
  - *Scavo a sezione obbligata per la esecuzione della condotta interrata delle dimensioni (larghezza) mt. 1,40 x 3,46 mt. (profondità) per un tratto di circa 500 ml.;**su terreno ricadente in zona sottoposta a vincolo idrogeologico, nel rispetto delle prescrizioni contenute nel Capo II del R.R. 11.03.2015, n. 9 e delle seguenti prescrizioni:*
  - *Le eventuali varianti tecniche che si dovessero rendere necessarie, non previste nel progetto depositato agli atti della Sede Provinciale summenzionata, dovranno essere preventivamente oggetto di ulteriore parere;*
  - *Vengano rispettati i contenuti della relazione idro-geo-morfologica e le eventuali prescrizioni in essa riportate.*

*... Il presente parere rimane vigente fino a quando non subentrino mutazioni dello stato dei luoghi che ne condizionano la sua validità e comunque decade trascorsi cinque anni dalla data del rilascio, se l’opera non viene realizzata (R.R. 11 marzo 2015, n. 9, art. 29).*

*Il presente atto non costituisce autorizzazione ad iniziare i lavori, ma solo un parere rilasciato esclusivamente ai fini idrogeologici ai sensi del R.D.L. n. 3267/1923 e del R.R. 11 marzo 2015, n. 9, facendo salvi i diritti dei terzi ed ogni norma vigente in materia*

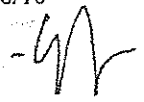












ambientale, paesaggistica, P.A.I., etc. etc. sull'area oggetto d'intervento per le quali la ditta richiedente dovrà acquisire i necessari pareri e/o autorizzazioni e/o nulla osta da parte della Amministrazioni competenti prima dell'inizio lavori.

Il Servizio Pianificazione e Coordinamento Servizi Forestali si riserva la facoltà di revocare, in qualunque momento, il presente parere in caso di inosservanza delle prescrizioni summenzionate." (Allegato n. 7)

- Nota del Ministero dei Beni e delle Attività Culturali e del Turismo - Soprintendenza Belle arti e paesaggio per le province di Bari, Barletta-Andria-Trani e Foggia, n. 8881 del 14.06.2016, in cui è stato dato atto che: "esprime parere paesaggistico favorevole all'intervento di sostituzione di tratti di condotta della diramazione per la Capitanata, a condizione che:
  - Siano ripristinati ovunque i luoghi e le quote esistenti;
  - Sia tagliato il minor numero possibile di arbusti e/o alberi." (Allegato n. 8)
- Mail del 7 giugno 2016, della Dott.ssa Corrente Marisa (Ministero dei Beni e delle Attività Culturali e del Turismo), in risposta alla richiesta dell'ing. Michele Saliola (AQP), dalla quale, in riferimento alla richiesta di chiarire se la procedura riportata nel VS parere consista nella sorveglianza agli scavi da parte di Soggetti Archeologici incaricati da effettuarsi lungo il tracciato della condotta durante l'esecuzione dei lavori previsti nel progetto in argomento, la Dott.ssa Corrente riscontra: "il parere espresso è chiaro come prescrizioni con indicazione sulla necessità ad assistenza archeologica le opere per l'intero percorso."

Pertanto, dopo approfondita disamina, il Presidente della Conferenza di Servizi:

- dato atto che nessuna delle amministrazioni invitate ha espresso il proprio motivato dissenso;
- richiamato il verbale della 1ª Seduta della Conferenza di Servizi del 19 maggio 2016 ed in particolare i seguenti pareri:
  - Parere, sul progetto definitivo, del Comune di Foggia – Servizio Lavori Pubblici, con nota n. 15027 del 16.02.2016, acquisita al prot. AIP n. 740 del 19.02.2016, secondo cui "si concede il nulla osta del progetto definitivo, inerente ad "Interventi di

DIRETTORE AMMINISTRATIVO  
Così in  
Ingresso

sostituzione di tratti di condotta idrica della diramazione per la Capitanata" salvo i diritti di terzi";

- o Parere, sul progetto definitivo, dell'Autorità di Bacino Puglia, con nota n. 6718 del 19/05/2016, acquisita al prot. AIP n. 2570 del 19.05.2016, dalla quale si riporta a stralcio quanto segue: *"Preso atto degli approfondimenti svolti e dei relativi accorgimenti progettuali, sulla base delle perimetrazioni del PAI vigente in combinato disposto dei citati articoli 4, 6 e 10 delle NTA consente gli interventi in progetto che, riguardanti essenzialmente manutenzioni di opere a rete esistenti e progettati in maniera da eliminare le interferenze in superficie con l'assetto idraulico dei luoghi, risultano conformi al PAI. Parimenti, in relazione agli aspetti geomorfologici ed ai riflessi sulla stabilità dei terreni che detti interventi possono comportare, tenuto conto delle modalità con le quali le opere descritte verranno eseguite e valutate le finalità dell'intervento anche volte a evitare le pesanti dispersioni idriche dovute alla vetustà delle condotte esistenti, si rileva la conformità al PAI in applicazione degli artt. 11, 12 e 15 delle NTA già citate."*;
- o Parere, sul progetto definitivo, del Comune di Castelluccio dei Sauri, con nota n. 2248 del 19/05/2016, acquisita al prot. AIP n. 2572 del 19.05.2016, secondo cui *"si concede nulla osta al progetto definitivo, inerente ad "Interventi di sostituzione di tratti di condotta idrica della diramazione per la Capitanata, con le seguenti prescrizioni:*
- *La eventuale manomissione di sedi stradali e relative cunette di scolo delle acque pubbliche siano preventivamente segnalate e ripristinate secondo norma;*
  - *Salvaguardia dei diritti dei terzi;*
  - *Ogni e qualsiasi eventuale danno arrecato a sedi stradali e/o proprietà pubblica e/o private a seguito delle lavorazioni in oggetto, siano ripristinati e resi idonei all'uso a cui sono destinati."*;
- o Parere, sul progetto definitivo, della Società Terna Rete Italia S.p.A. n. 893 del 13.11.2015 (Allegato n. 8), dalla quale si riporta testualmente quanto segue: *"Per*

AMMINISTRATIVO  
Cosimo Ingrosso



tutto quanto sopra. Vi trasmettiamo ns. nulla osta alle opere in progetto, così come riportate nei documenti di progetto inviatici, che sigliamo per presa visione”.

Nella nota sono altresì contenute indicazioni inerenti alla sicurezza, anche in fase di cantiere.


- o Parere, sul progetto definitivo, del Ministero dei Beni e delle Attività Culturali e del Turismo n. 1788 del 19.02.2016, dal quale si riporta testualmente quanto segue: *“Pertanto, nell’esprimere il parere autorizzativo di massima favorevole ai lavori in progetto, si prospetta, in relazione al potenziale archeologico delle aree interessate e alla tipologia delle opere con scavi in profondità, la necessità dell’adozione di misure cautelative di tutela finalizzate alla conoscenza e alla documentazione delle preesistenze di interesse archeologico. A tal fine, si ritiene che vada applicata la procedura di valutazione dell’impatto di opere pubbliche sul patrimonio archeologico ai sensi del disposto degli artt. 95-96 del D.Lgs. 163/96.”*, in riferimento alla procedura di valutazione dell’impatto di opere pubbliche sul patrimonio archeologico, vista la richiesta di chiarimento espressa nel verbale di CdS del 19.05.2016 e il riscontro mezzo mail in narrativa, possa intendersi che la stessa procedura consista nella sorveglianza agli scavi da parte di Soggetti Archeologi incaricati da effettuarsi lungo l’intero tracciato della condotta durante l’esecuzione dei lavori previsti nel progetto in argomento;

- visti i pareri e gli atti acquisiti nell’ambito della odierna 2ª Seduta della Conferenza di Servizi, che costituiscono parte integrante e sostanziale del presente provvedimento;
- udite le posizioni espresse da parte degli interventi;
- esaminate le risultanze cui la Conferenza è pervenuta;
- tenuto conto dell’art. 14-ter commi 6-bis e 7 della Legge n. 241/1990 e ss.mm.ii.;

con l’approvazione unanime da parte dei rappresentanti delle competenti Amministrazioni presenti,

### DICHIARA CONCLUSA CON ESITO FAVOREVOLE

la Conferenza di Servizi indetta per il rilascio dei pareri/autorizzazioni di competenza necessari per l’avvio della stesura esecutiva del progetto “Interventi di sostituzione di tratti di condotta della Diramazione per la Capitanata” (Codice AQP P0938), ai sensi dell’art. 14 della Legge n. 241/1990

**DIRETTORE AMMINISTRATIVO**  
Cosimo Ingrassia

Conferenza di Servizi Diramazione Capitanata-Verbale 20 06 16-(2)

e ss.mm.ii., intendendosi con ciò che il presente atto sostituisce, a tutti gli effetti, ogni autorizzazione, nulla osta, atto di assenso o permesso comunque denominato di competenza delle Amministrazioni partecipanti direttamente interessate dai lavori in oggetto, o comunque invitate a partecipare ma risultate assenti, e pertanto il presente provvedimento,

### AUTORIZZA

l'Acquedotto Pugliese S.p.A., Soggetto proponente, all'avvio della stesura esecutiva del progetto in argomento, fatti salvi gli adempimenti previsti dell'art. 7 della Legge n. 164/2014 laddove modifica il D.Lgs. 152/2006 introducendo l'art. 158 bis (Approvazione dei progetti degli interventi e individuazione dell'autorità espropriante), nel rispetto di tutte le prescrizioni espresse da parte degli Enti competenti, la cui verifica per il corretto adempimento viene demandata al Responsabile del Procedimento di AQP, Ing. Massimo PELLEGRINI.

Il RUP di AQP S.p.A. dovrà trasmettere copia del presente Verbale della Conferenza di Servizi a tutti i Soggetti invitati di cui alla convocazione con nota AIP 2990 del 07.06.2016.


L'Autorità Idrica Pugliese ne darà pubblicazione sul proprio sito WEB.

La seduta odierna è conclusa alle ore 13.00.

Bari, 20 giugno 2016

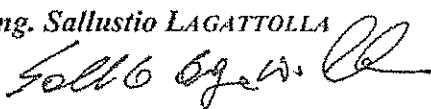
Letto, approvato e sottoscritto come segue.

I PARTECIPANTI:




IL SEGRETARIO

Ing. Sallustio LAGATTOLLA



II PRESIDENTE

Dott. Cosimo INGROSSO



*Copia Conferenza*

DIRETTORE AMMINISTRATIVO  
Cosimo Ingrosso

